

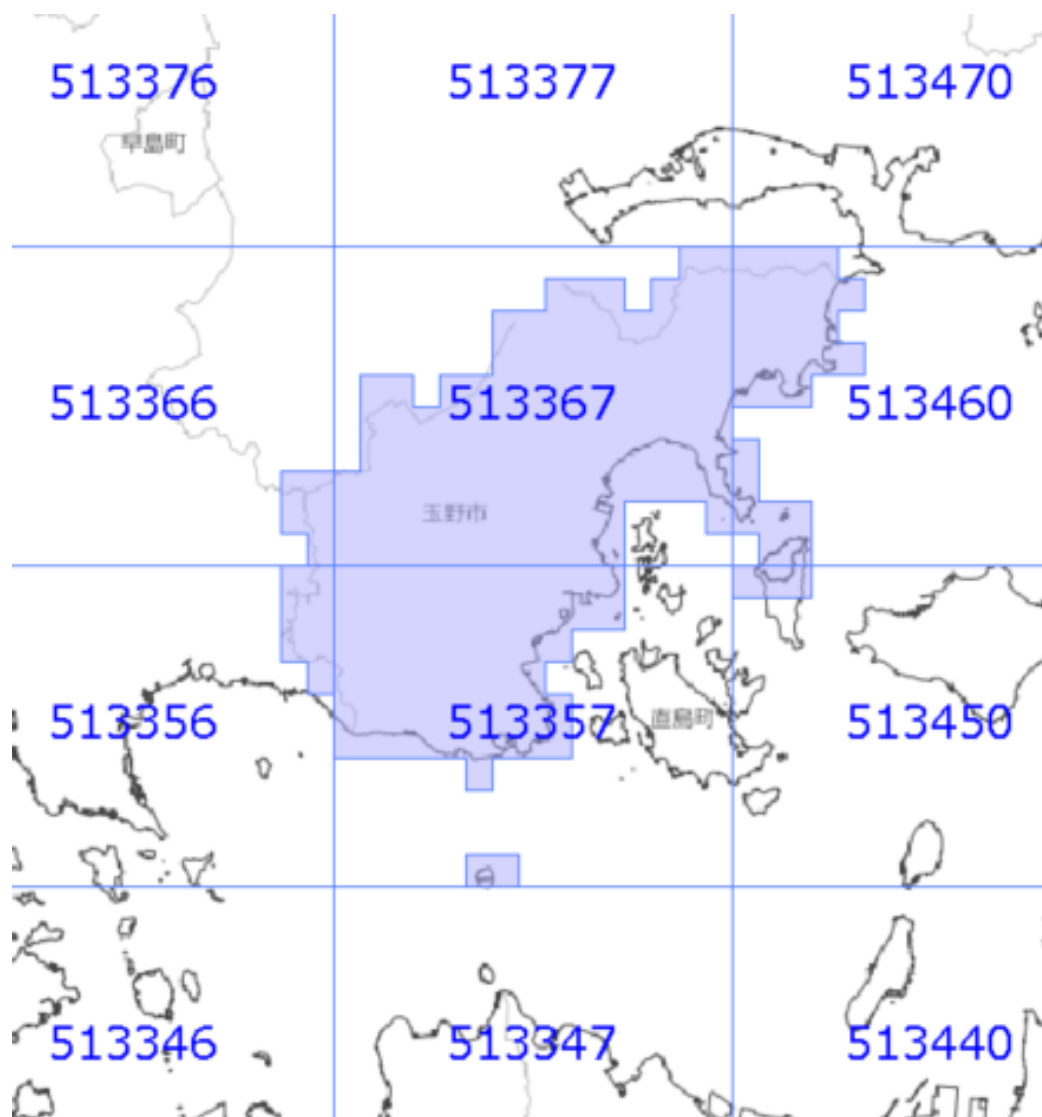


面的更新によるおおむねの更新範囲 (令和6年4月25日更新)

 : おおむねの更新範囲
 : 2次メッシュ番号





使用した原典資料

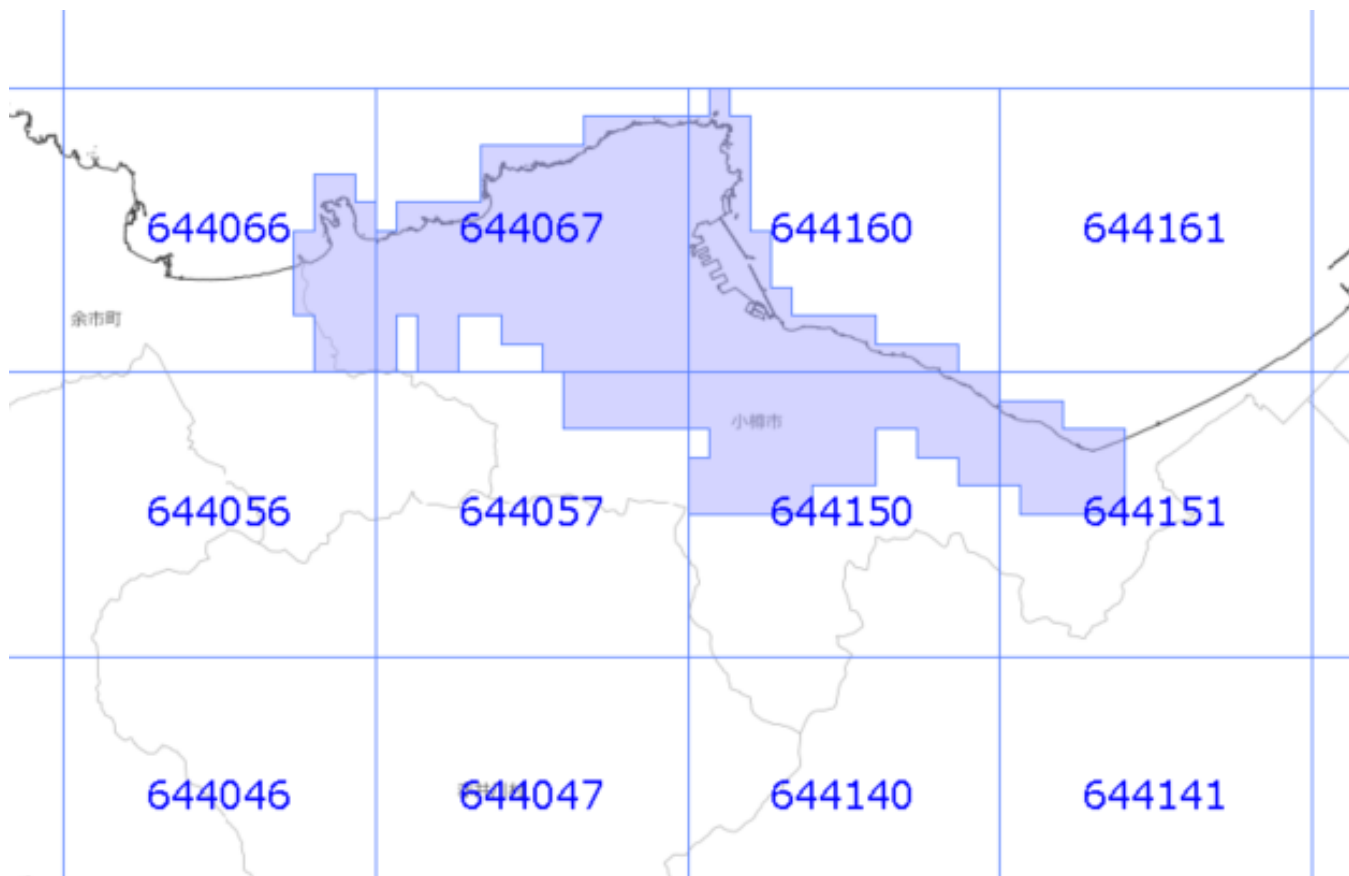
都市計画基図 (玉野市)

原典資料の測量年月

令和3年4月～令和4年3月

面的更新によるおおむねの更新範囲 (令和6年4月25日更新)

-  : おおむねの更新範囲
-  : 2次メッシュ番号



使用した原典資料

数値写真 (小樽地区)

原典資料の測量年月

令和3年10月～令和3年11月撮影