

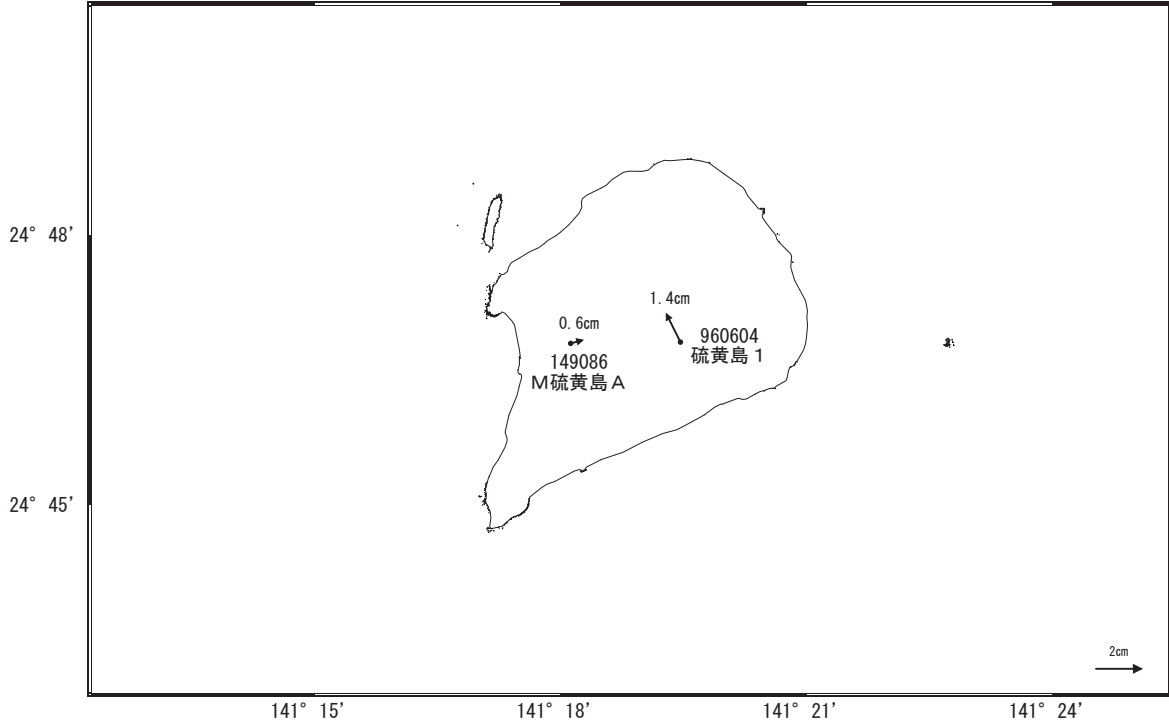
いおう とう
硫黄島周辺の地殻変動

—GEONET (電子基準点等) による連続観測結果—

「硫黄島 1」及び「M硫黄島 A」では隆起が継続しています。

地殻変動 (水平)

基準期間: 2023-12-14~2023-12-23 [F5: 最終解]
比較期間: 2024-01-14~2024-01-23 [R5: 速報解]

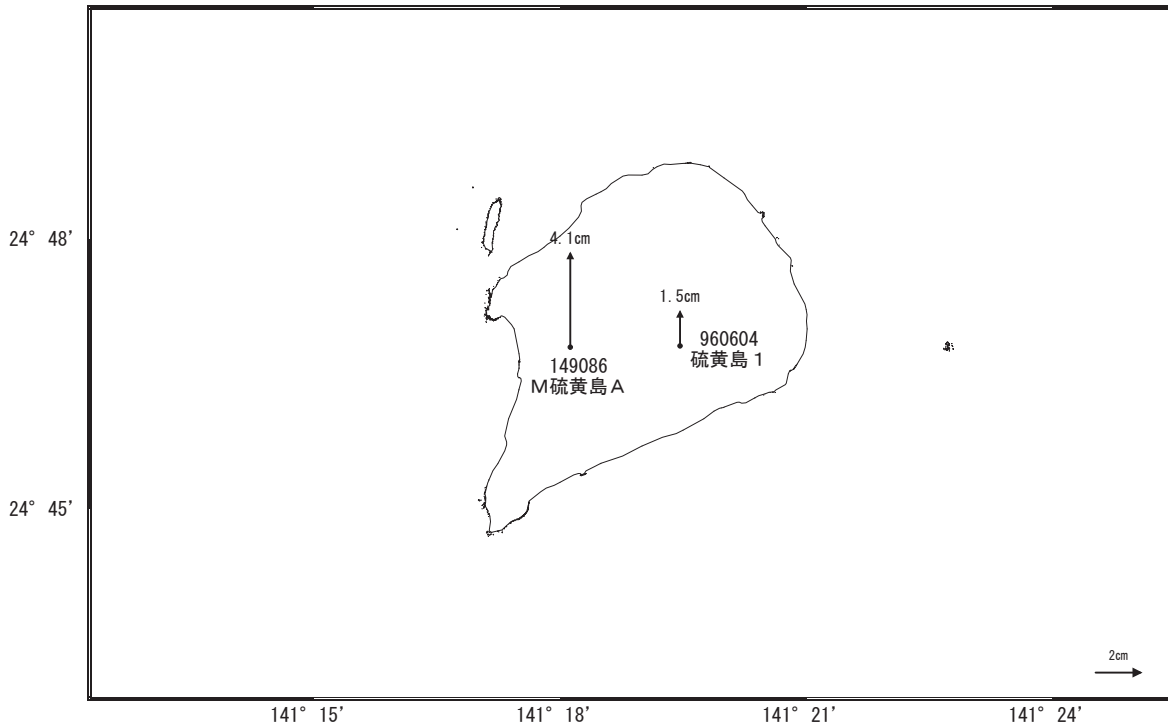


☆ 固定局: 父島 A (052007)

国土地理院

地殻変動 (上下)

基準期間: 2023-12-14~2023-12-23 [F5: 最終解]
比較期間: 2024-01-14~2024-01-23 [R5: 速報解]

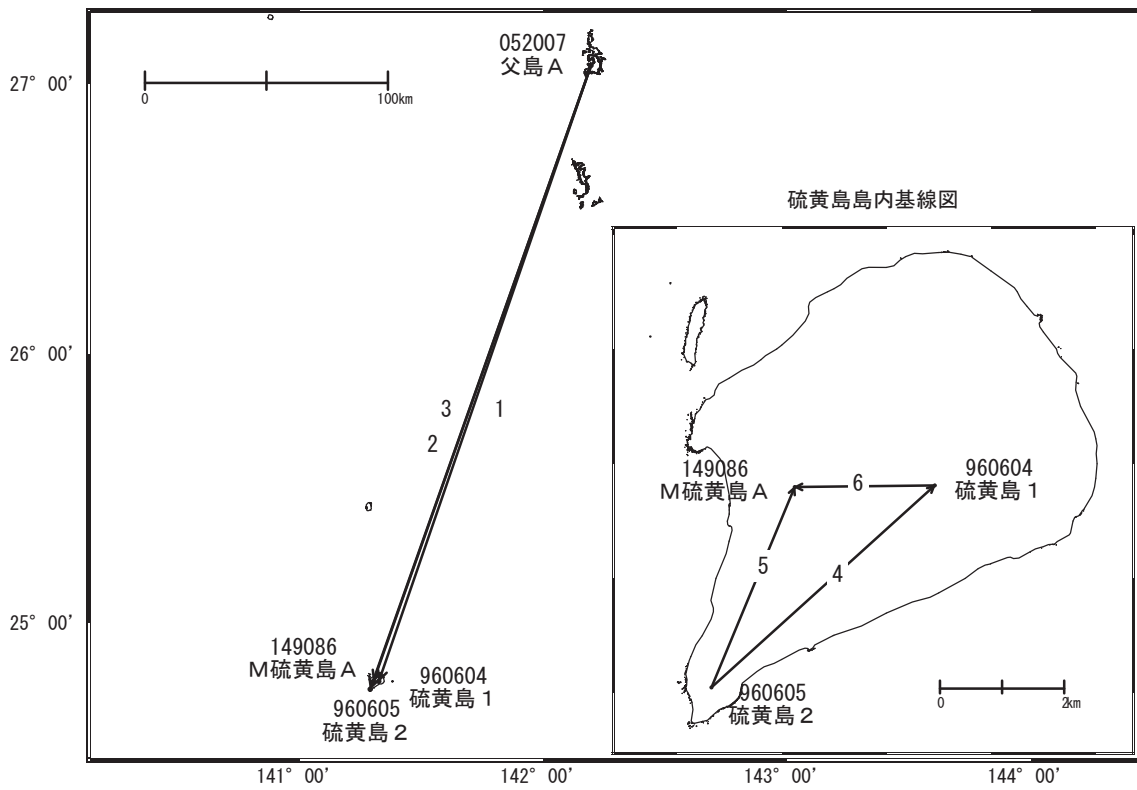


☆ 固定局: 父島 A (052007)

国土地理院

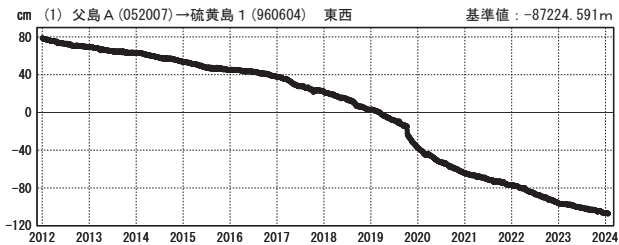
(注) 「硫黄島 2」について
・ 2023年12月7日から欠測しています。

硫黄島周辺 GNSS連続観測基線図



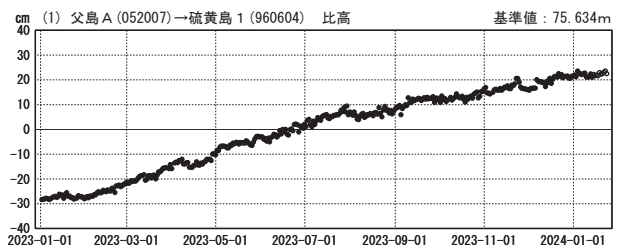
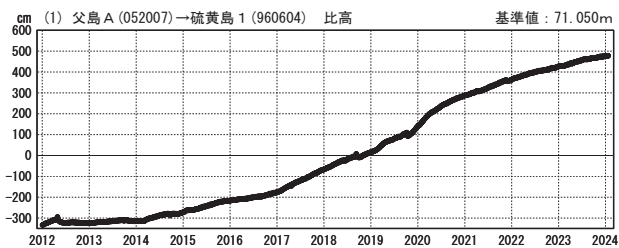
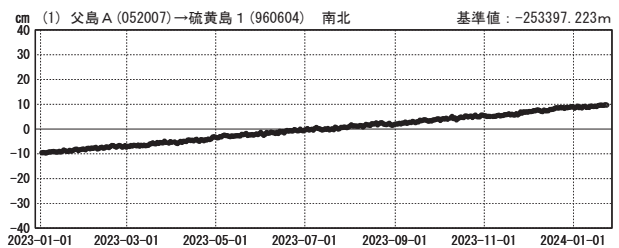
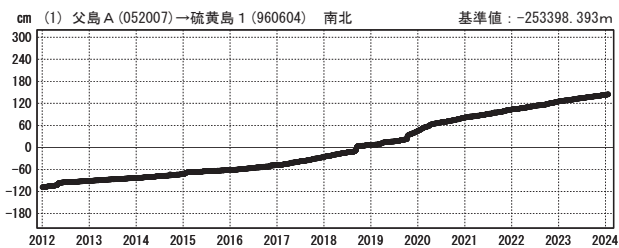
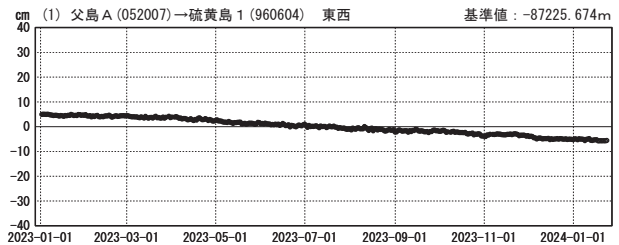
成分変化グラフ

期間：2012-01-01～2024-01-23 JST



成分変化グラフ

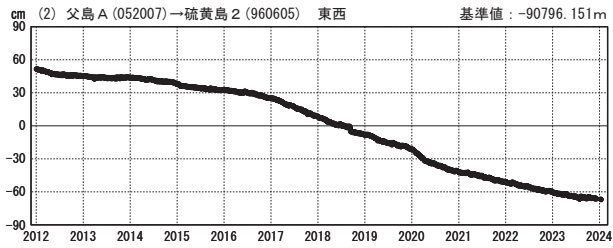
期間：2023-01-01～2024-01-23 JST



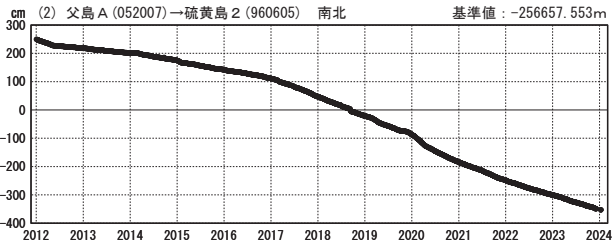
●---[F5:最終解] ○---[R5:速報解]

成分変化グラフ

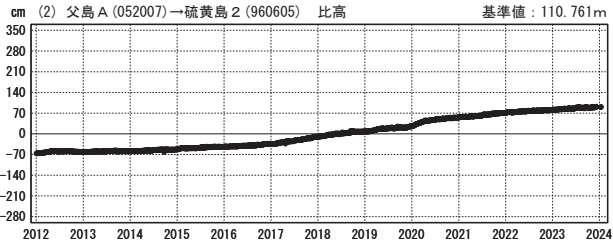
期間：2012-01-01～2024-01-23 JST



東
↓
西



北
↓
南



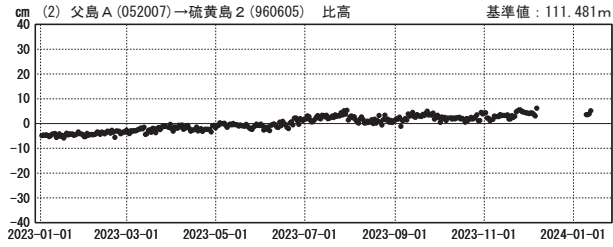
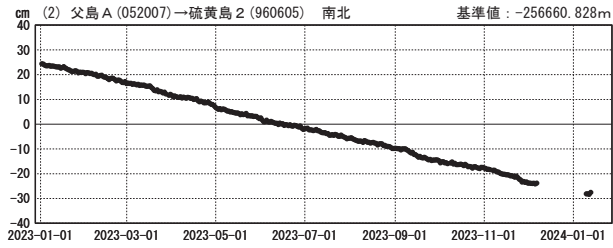
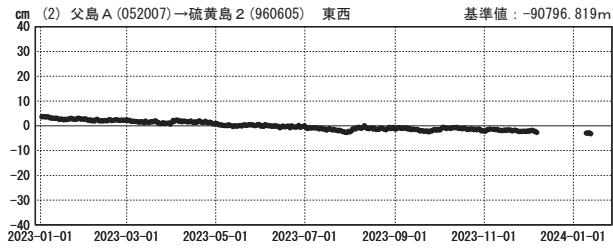
隆起
↑
↓
沈降

●— [F5:最終解] ○— [R5:速報解]

国土地理院

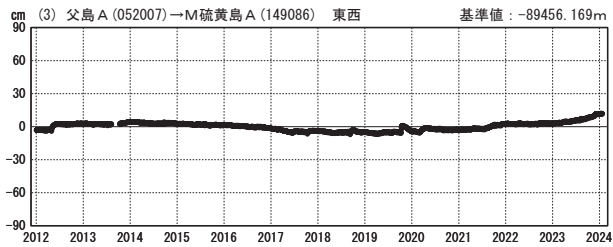
成分変化グラフ

期間：2023-01-01～2024-01-23 JST

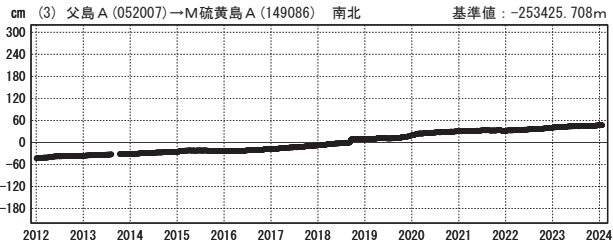


成分変化グラフ

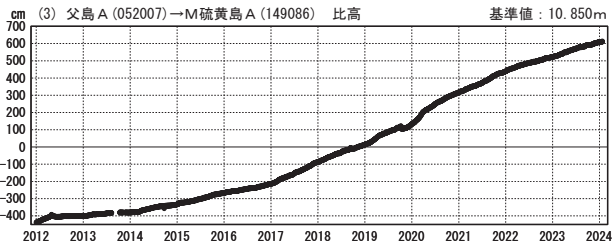
期間：2012-01-01～2024-01-23 JST



東
↑
↓
西



北
↑
↓
南

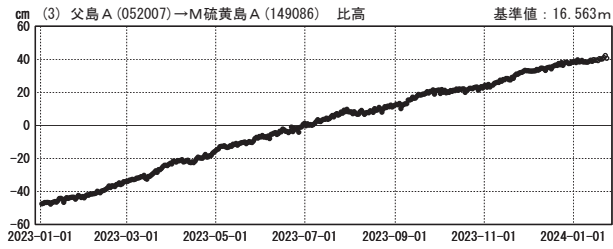
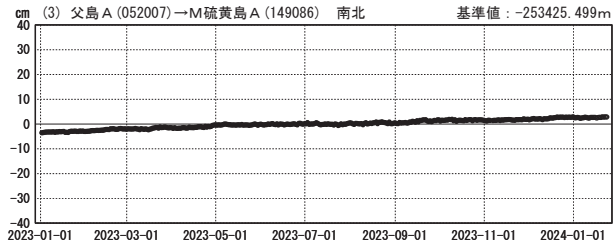
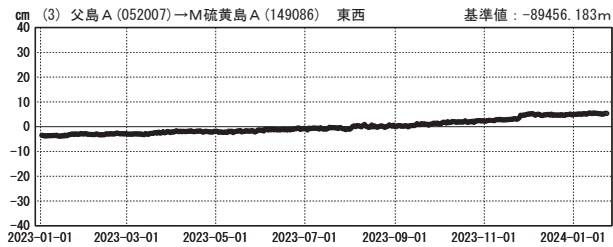


隆起
↑
↓
沈降

●— [F5:最終解] ○— [R5:速報解]

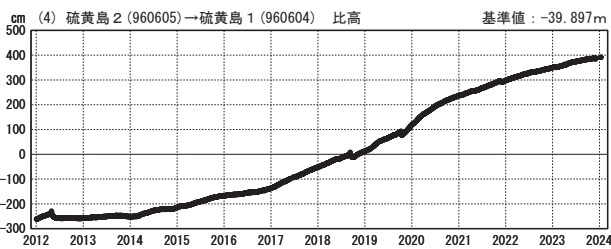
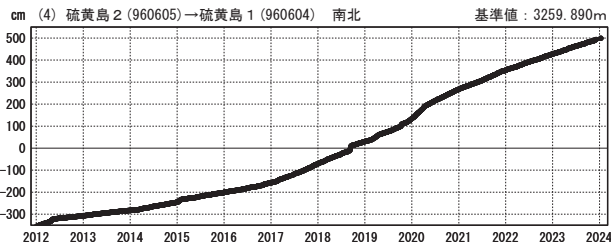
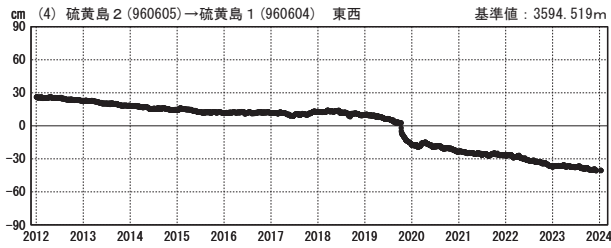
国土地理院

期間：2023-01-01～2024-01-23 JST



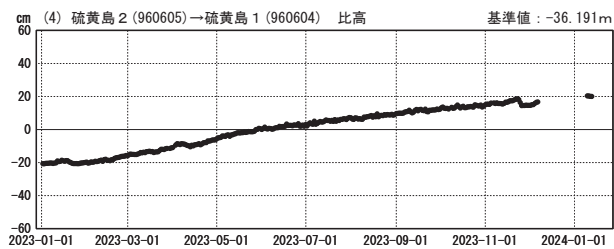
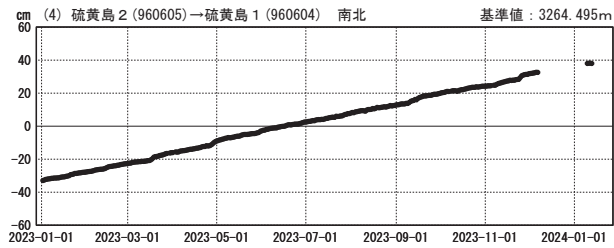
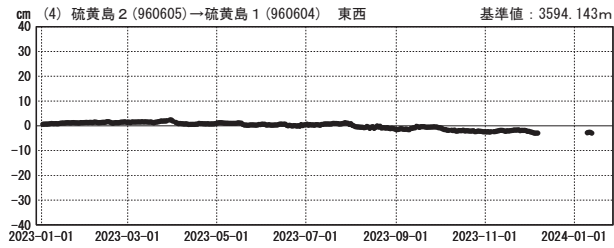
成分変化グラフ

期間：2012-01-01～2024-01-23 JST



成分変化グラフ

期間：2023-01-01～2024-01-23 JST

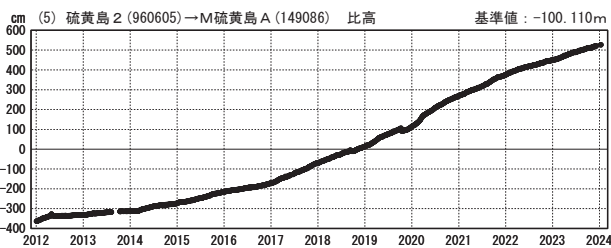
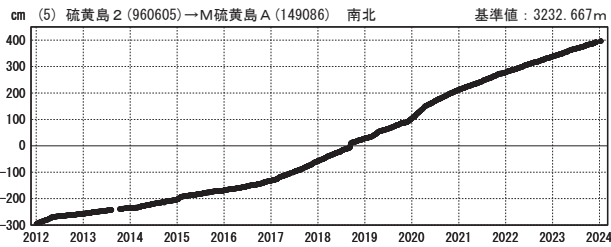
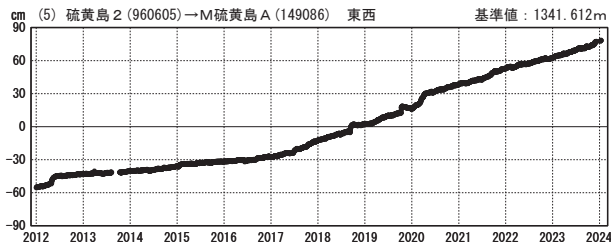


●---[F5:最終解] ○---[R5:速報解]

国土地理院

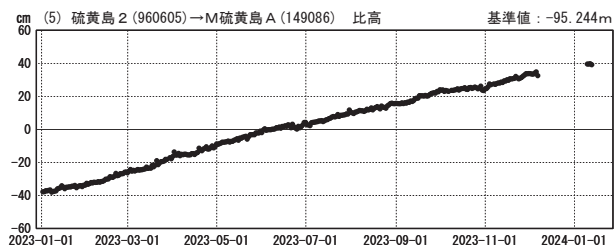
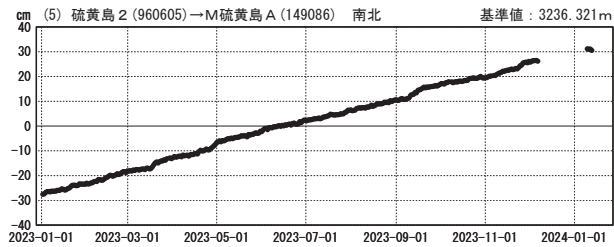
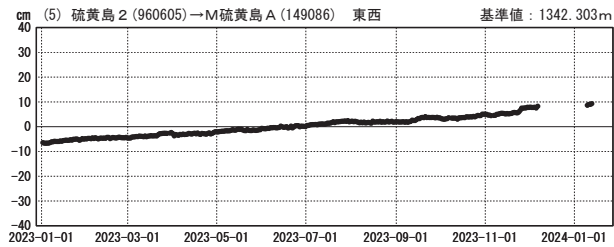
成分変化グラフ

期間：2012-01-01～2024-01-23 JST



成分変化グラフ

期間：2023-01-01～2024-01-23 JST

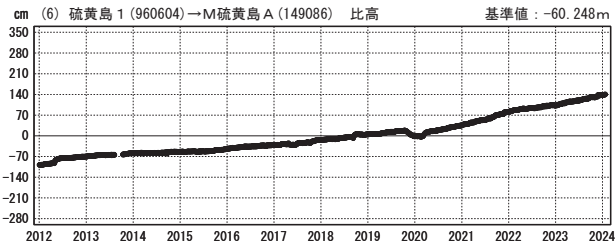
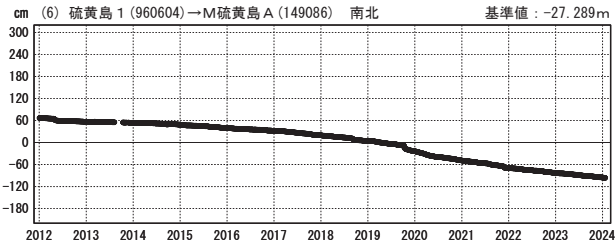
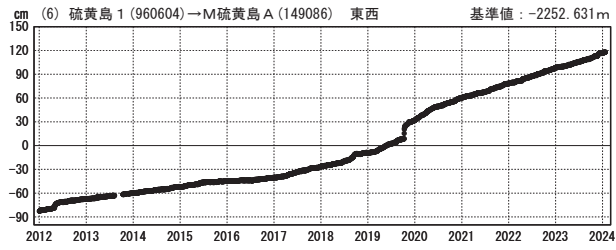


●---[F5:最終解] ○---[R5:速報解]

国土地理院

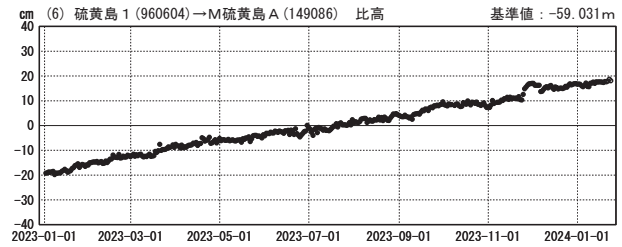
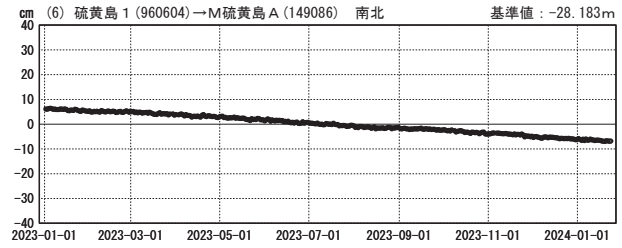
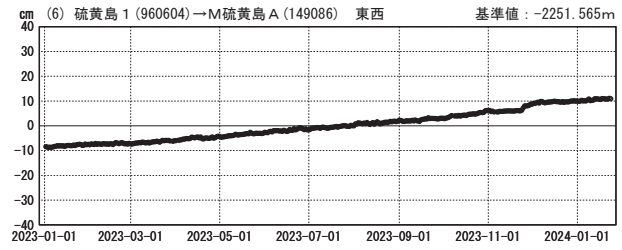
成分変化グラフ

期間：2012-01-01～2024-01-23 JST



成分変化グラフ

期間：2023-01-01～2024-01-23 JST



●—[F5:最終解] ○—[R5:速報解]

国土地理院

(注) 「硫黄島2」について
 ・2023年12月7日から欠測しています。