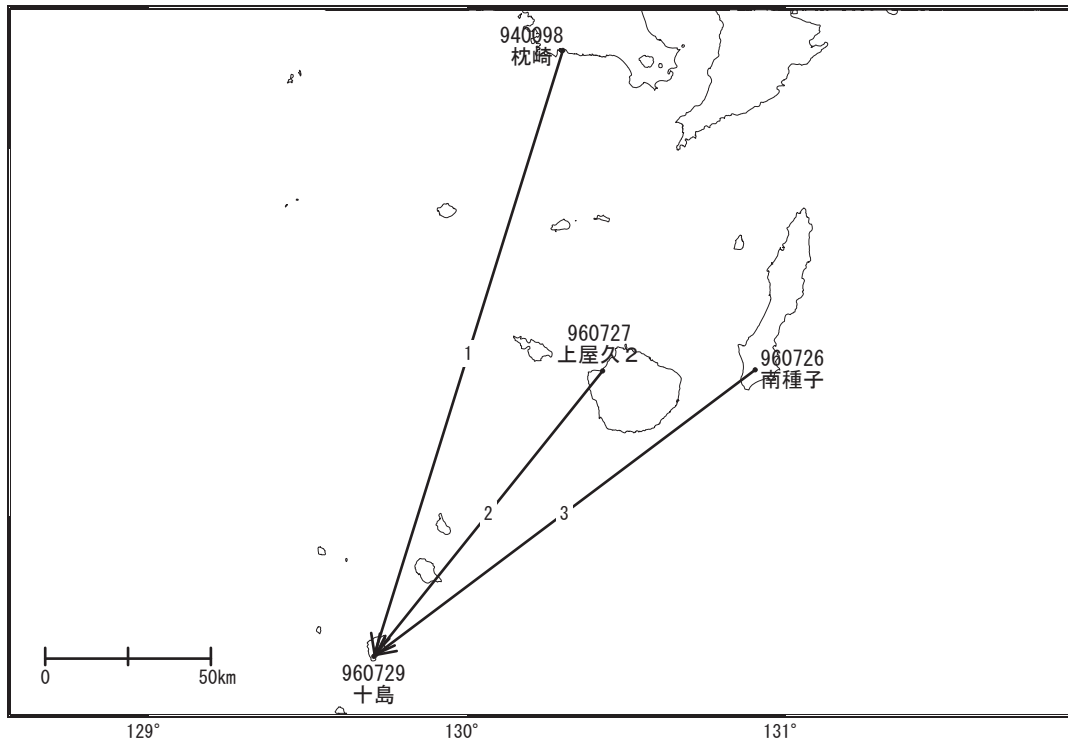


# 諏訪之瀬島周辺の地殻変動

—GEONET(電子基準点等)による連続観測結果—

「十島」で2023年6月頃から見られていた南東向きわずかな変動は、2023年8月頃から停滞しています。

諏訪之瀬島周辺 GNSS連続観測基線図

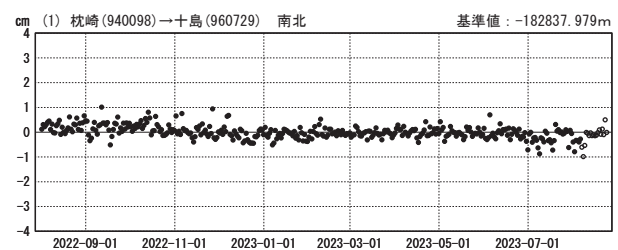
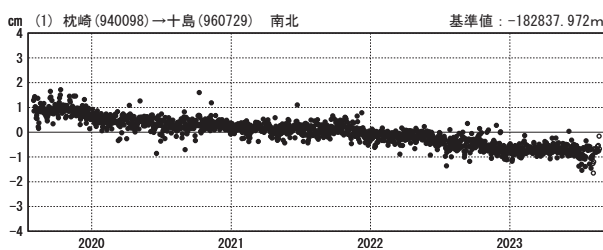
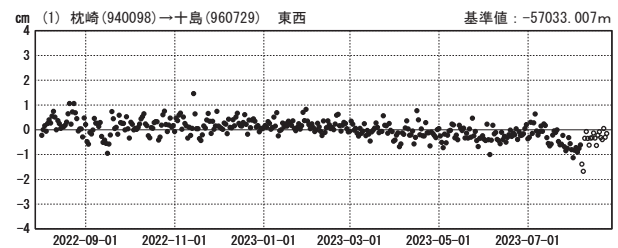
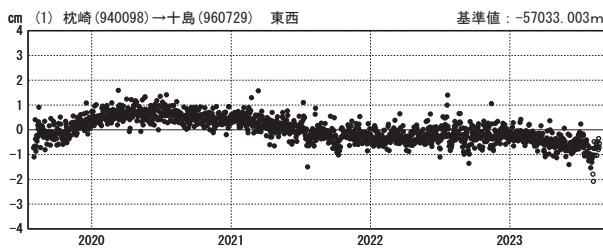
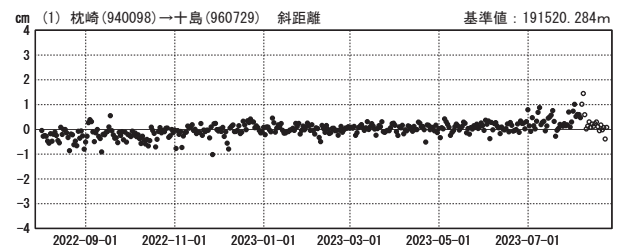
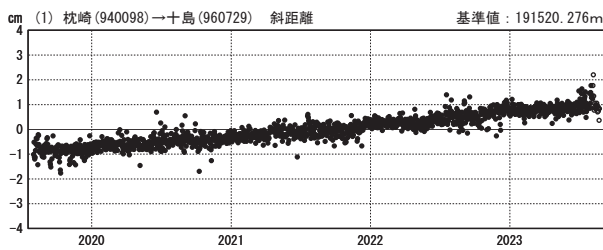


成分変化グラフ

成分変化グラフ

期間: 2019-08-01~2023-08-23 JST

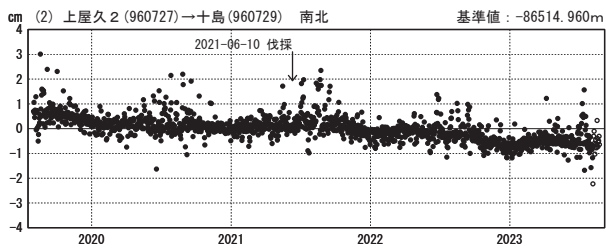
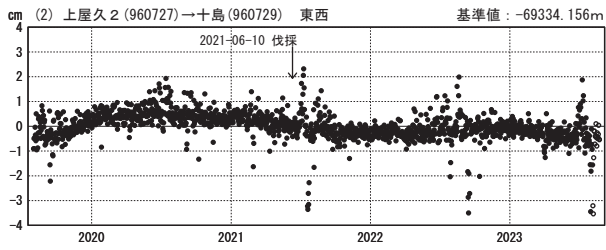
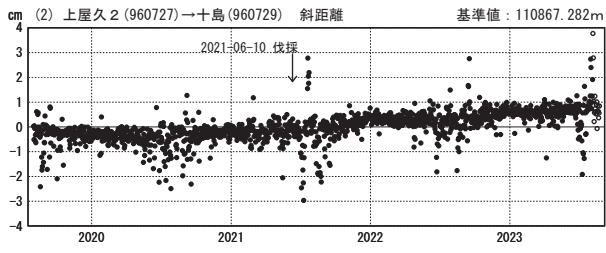
期間: 2022-08-01~2023-08-23 JST



●—[F5:最終解] ○—[R5:速報解]

### 成分変化グラフ

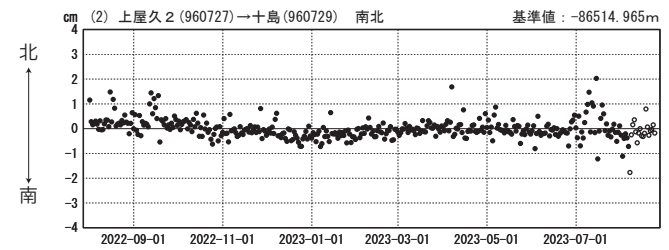
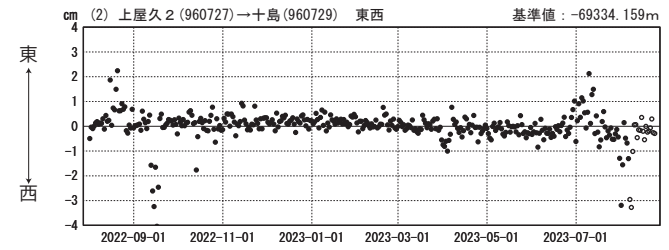
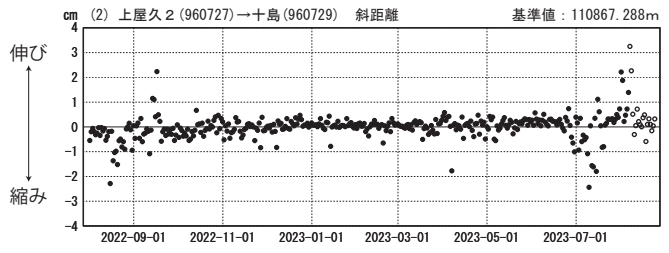
期間：2019-08-01～2023-08-23 JST



●—[F5:最終解] ○—[R5:速報解]

### 成分変化グラフ

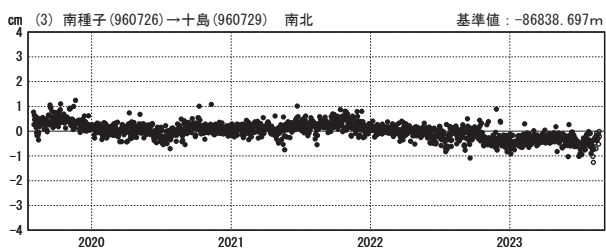
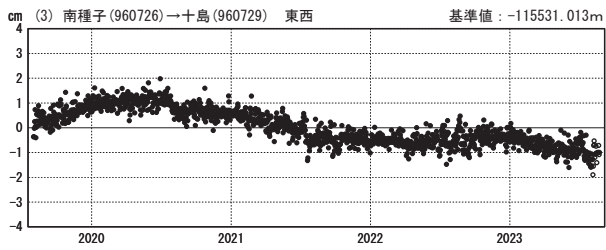
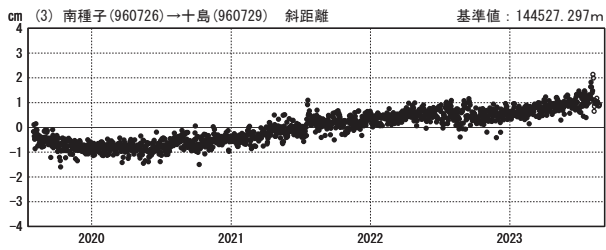
期間：2022-08-01～2023-08-23 JST



国土地理院

### 成分変化グラフ

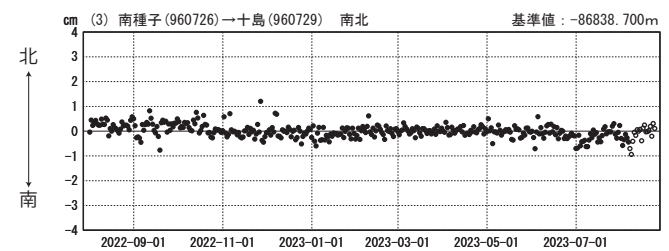
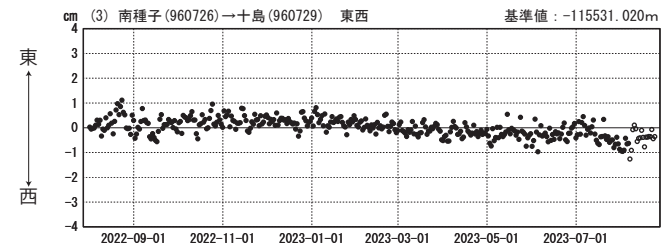
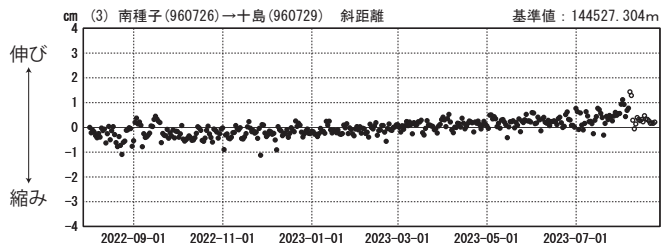
期間：2019-08-01～2023-08-23 JST



●—[F5:最終解] ○—[R5:速報解]

### 成分変化グラフ

期間：2022-08-01～2023-08-23 JST



国土地理院