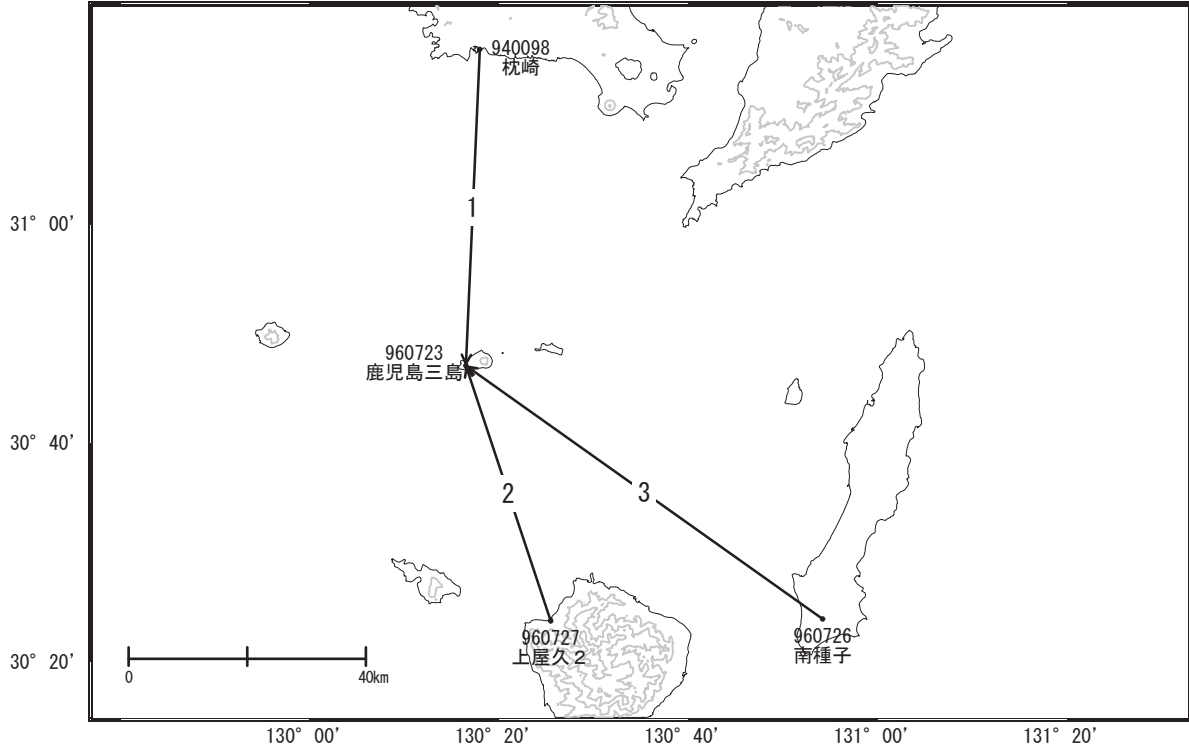


薩摩硫黄島周辺の地殻変動

—GEONET (電子基準点等) による連続観測結果—

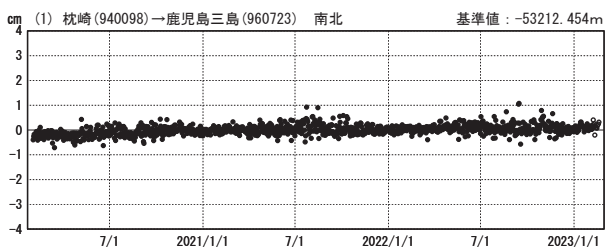
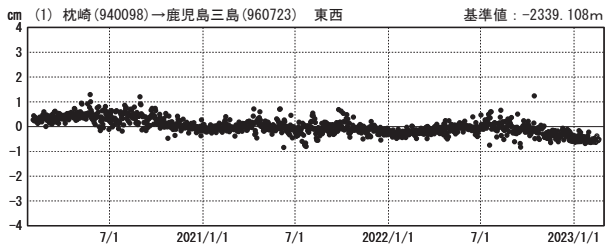
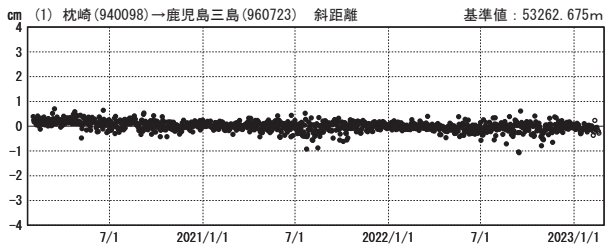
顕著な地殻変動は観測されていません。

薩摩硫黄島周辺 GNSS連続観測基線図



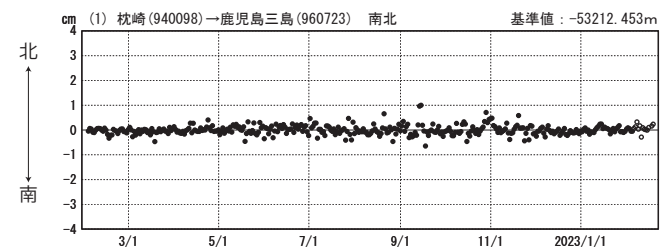
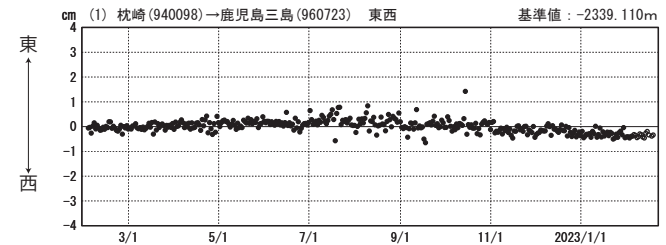
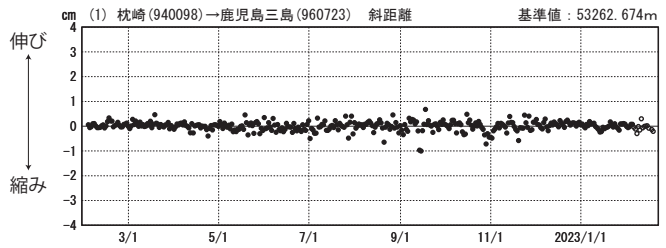
成分変化グラフ

期間: 2020/02/01~2023/02/18 JST



成分変化グラフ

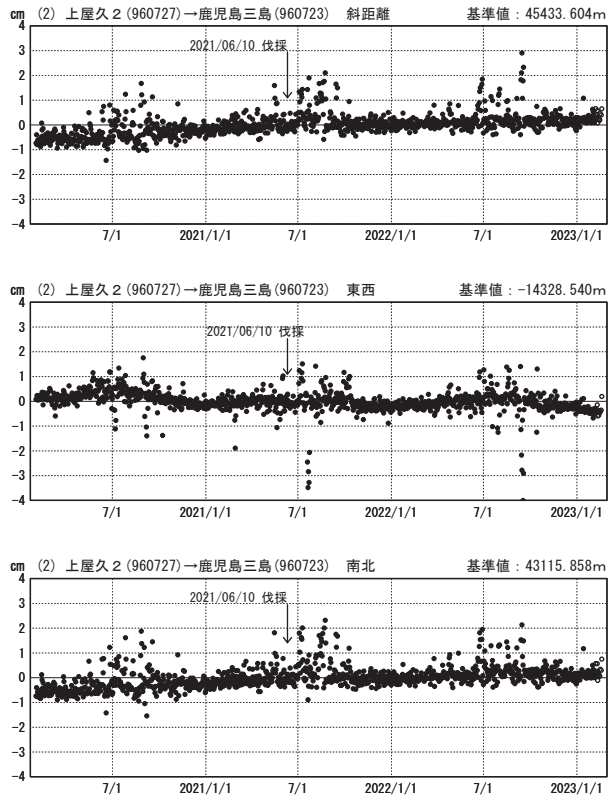
期間: 2022/02/01~2023/02/18 JST



●—[F5:最終解] ○—[R5:速報解]

成分変化グラフ

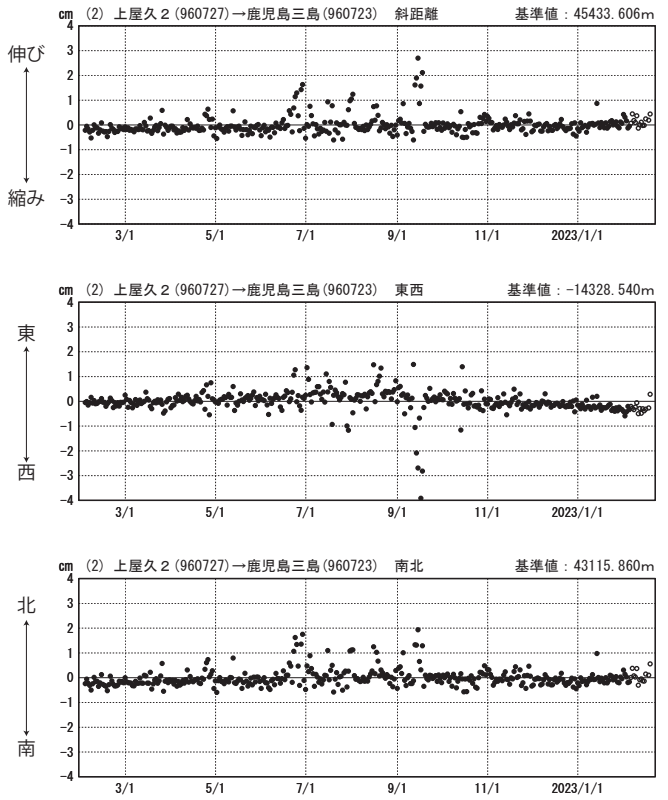
期間：2020/02/01～2023/02/18 JST



●—[F5:最終解] ○—[R5:速報解]

成分変化グラフ

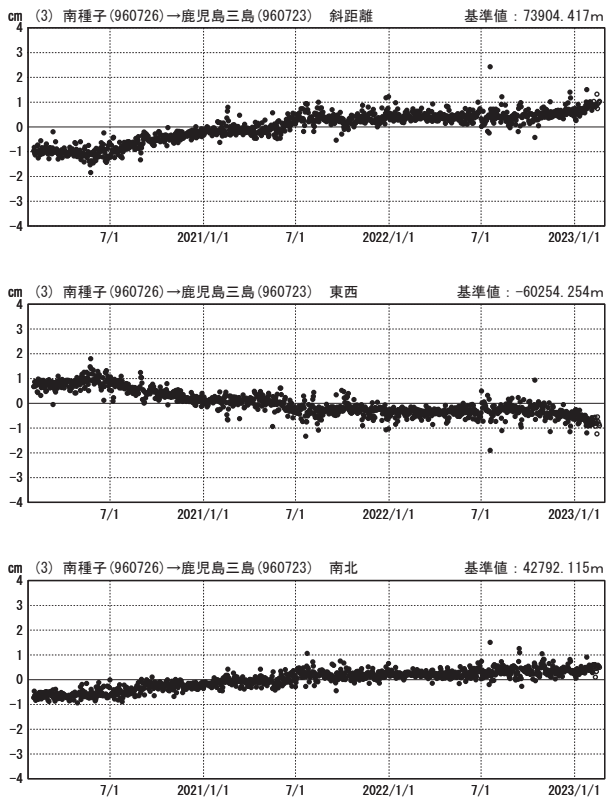
期間：2022/02/01～2023/02/18 JST



国土地理院

成分変化グラフ

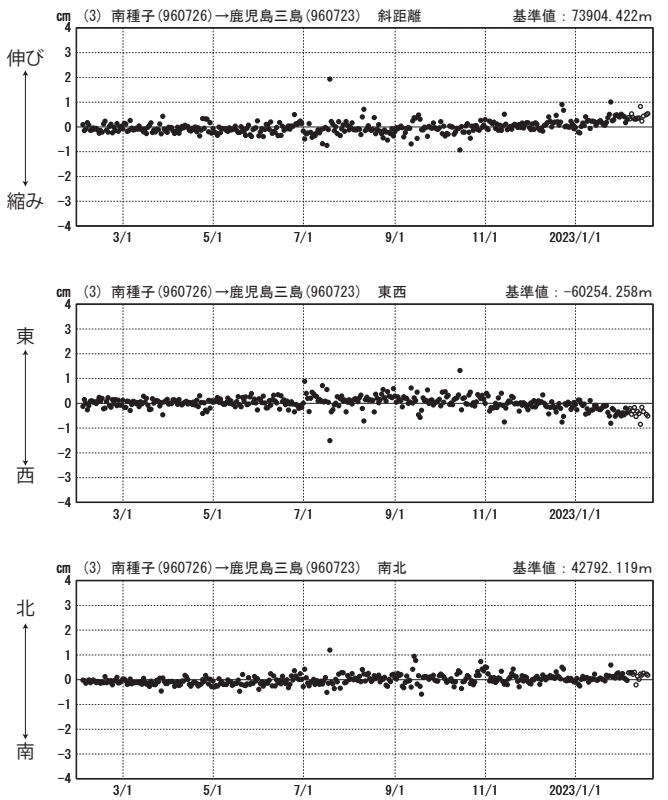
期間：2020/02/01～2023/02/18 JST



●—[F5:最終解] ○—[R5:速報解]

成分変化グラフ

期間：2022/02/01～2023/02/18 JST



国土地理院