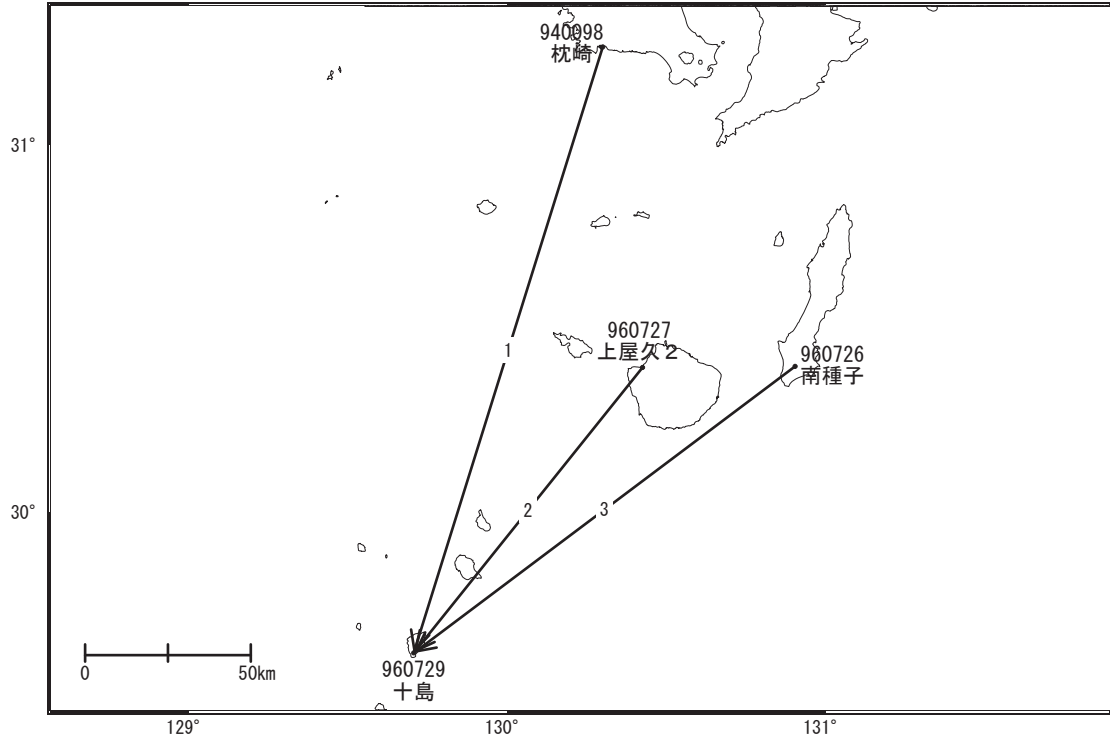


# 諏訪之瀬島周辺の地殻変動

—GEONET(電子基準点等)による連続観測結果—

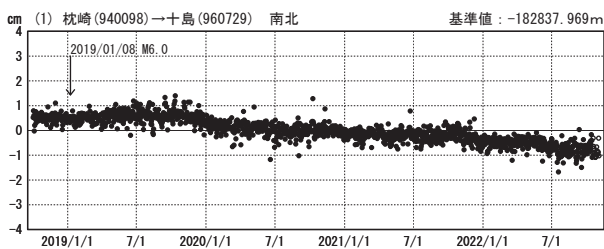
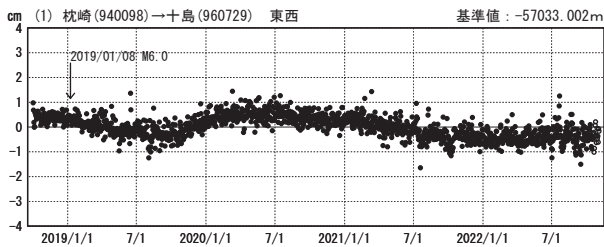
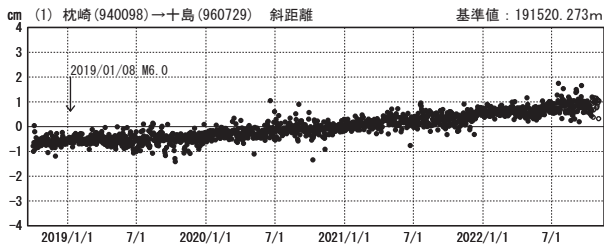
「十島」で2022年6月頃から見られていた南東向きわずかな変動は、2022年9月頃から停滞しています。

諏訪之瀬島周辺 GNSS連続観測基線図



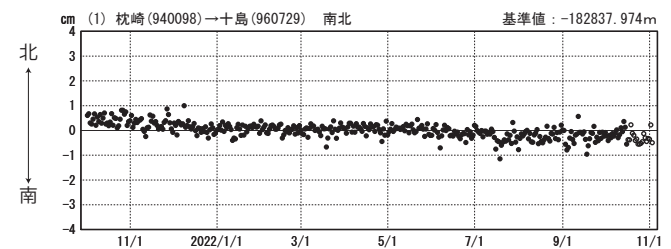
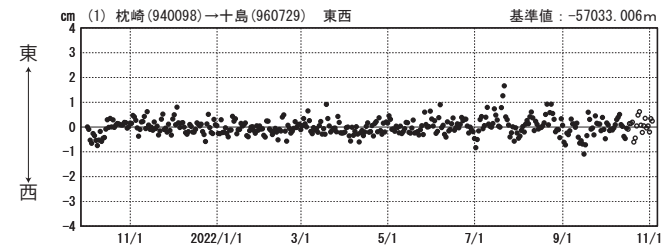
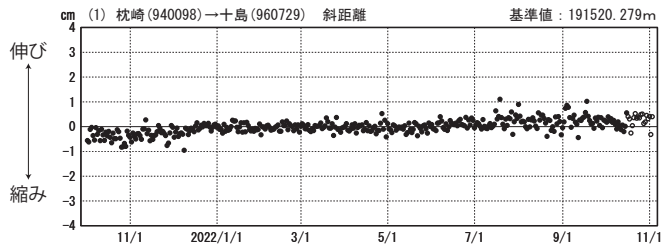
成分変化グラフ

期間：2018/10/01~2022/11/02 JST



成分変化グラフ

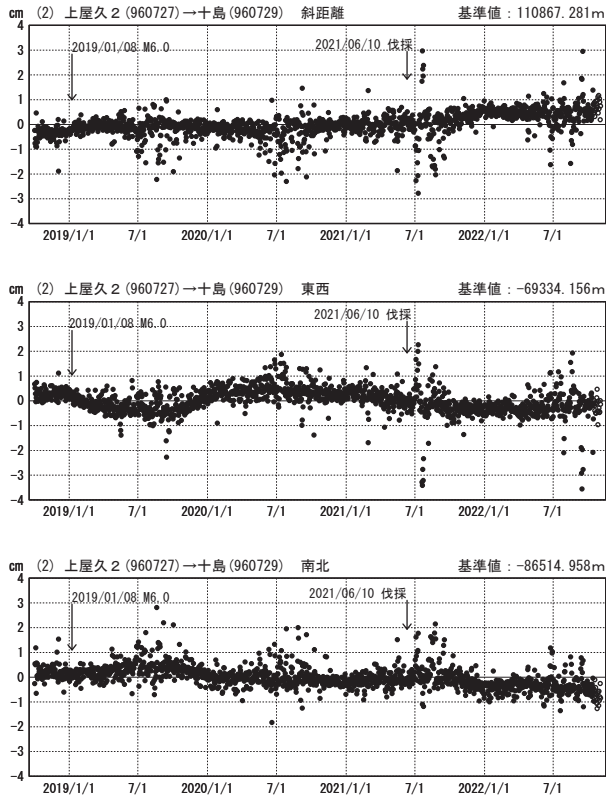
期間：2021/10/01~2022/11/02 JST



●— [F5:最終解] ○— [R5:速報解]

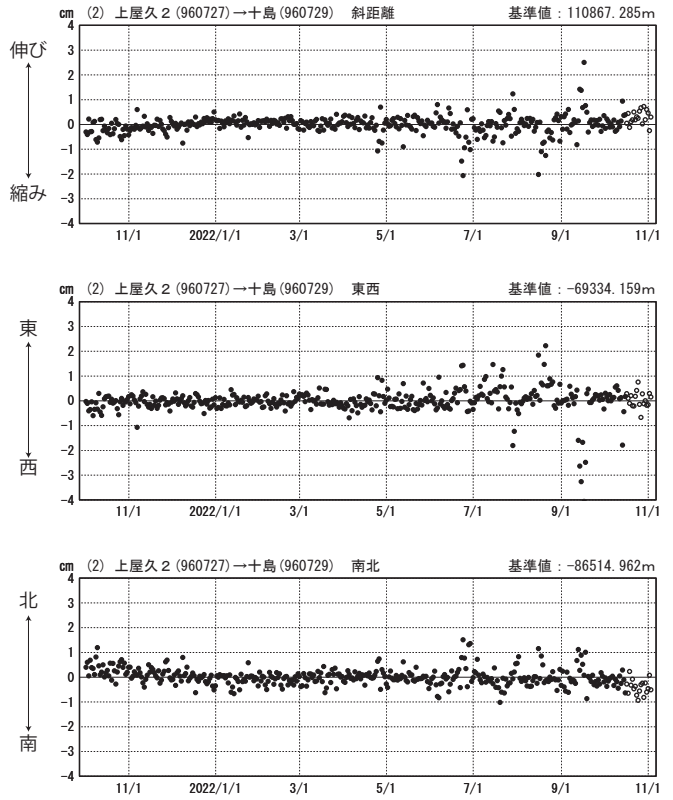
### 成分変化グラフ

期間: 2018/10/01~2022/11/02 JST



### 成分変化グラフ

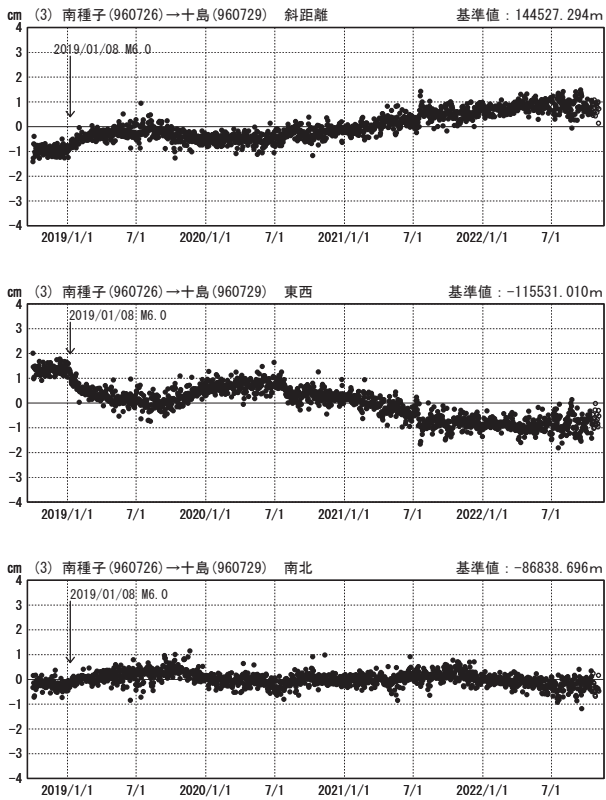
期間: 2021/10/01~2022/11/02 JST



国土地理院

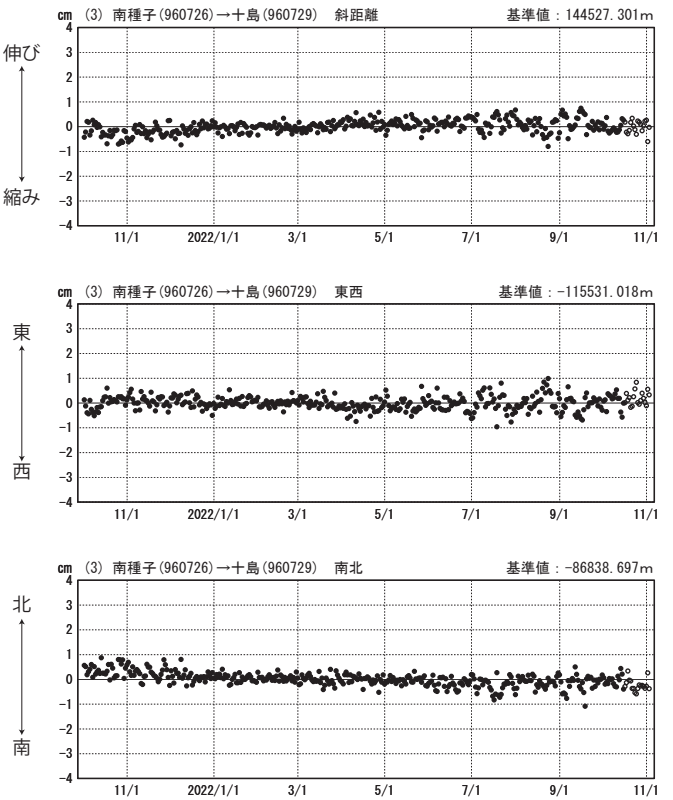
### 成分変化グラフ

期間: 2018/10/01~2022/11/02 JST



### 成分変化グラフ

期間: 2021/10/01~2022/11/02 JST



国土地理院