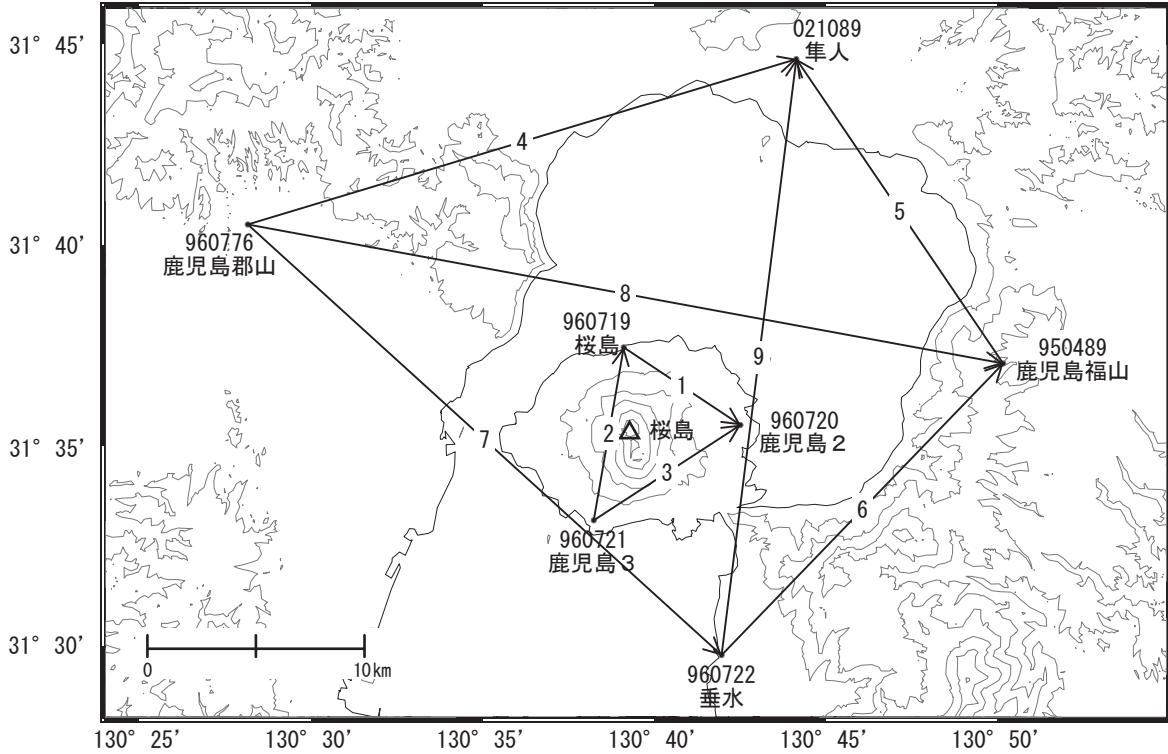


桜島周辺の地殻変動

—GEONET(電子基準点等)による連続観測結果—

鹿児島(錦江)湾を挟む「鹿児島郡山」—「鹿児島福山」等の基線で2021年11月頃から見られていたわずかな伸びは、2022年2月頃から停滞しています。また、桜島島内の「桜島」—「鹿児島2」等の基線で2021年11月頃から見られていたわずかな伸びは、2022年2月頃から停滞しています。

桜島周辺 GNSS連続観測基線図(1)

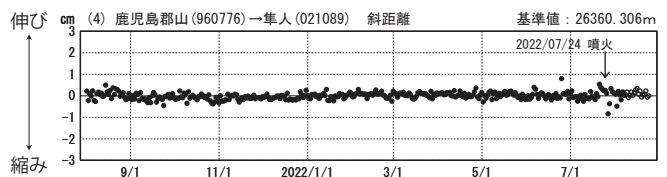
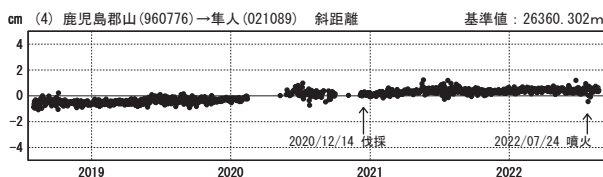
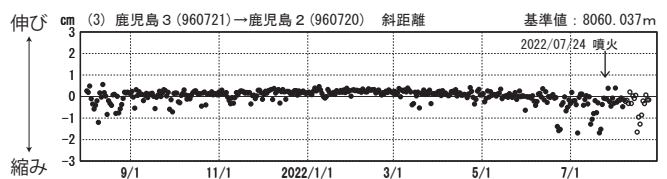
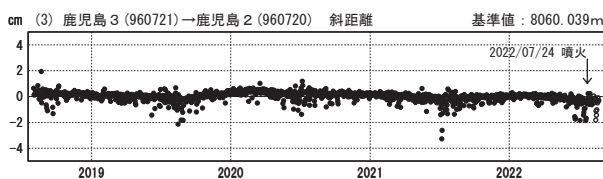
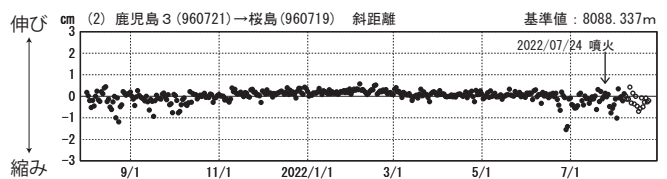
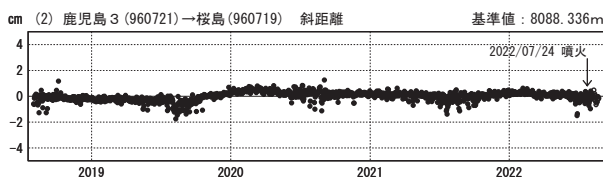
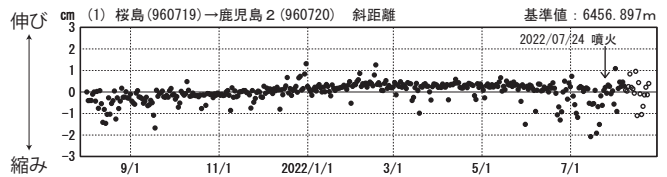
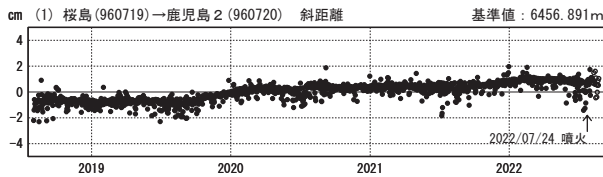


基線変化グラフ

期間: 2018/08/01~2022/08/23 JST

基線変化グラフ

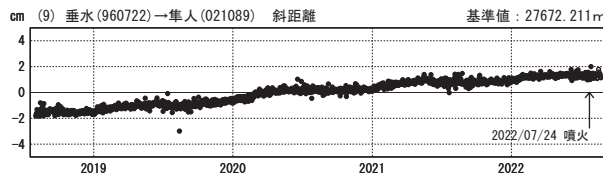
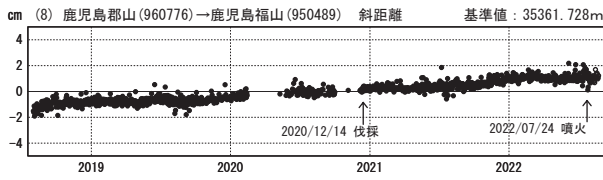
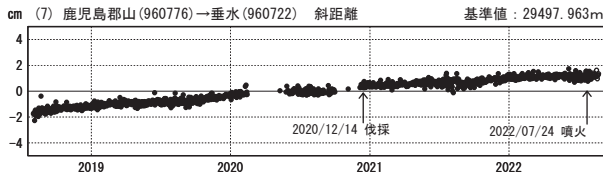
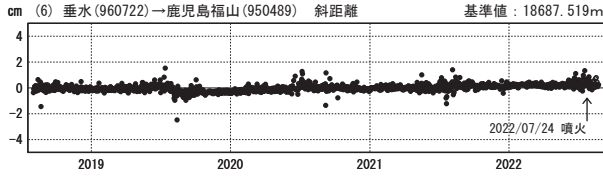
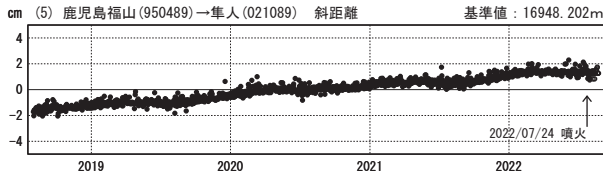
期間: 2021/08/01~2022/08/23 JST



●—[F5:最終解] ○—[R5:速報解]

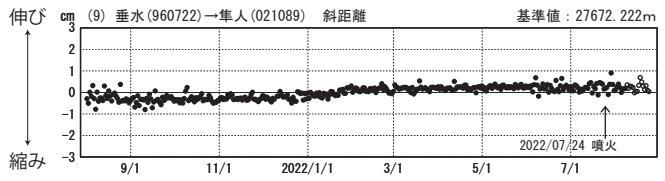
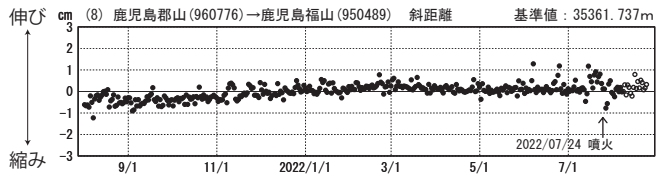
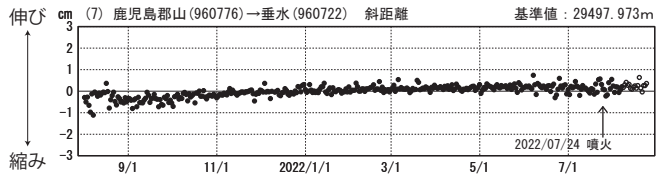
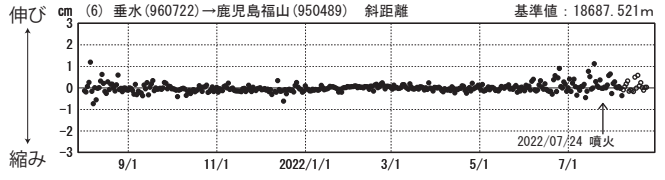
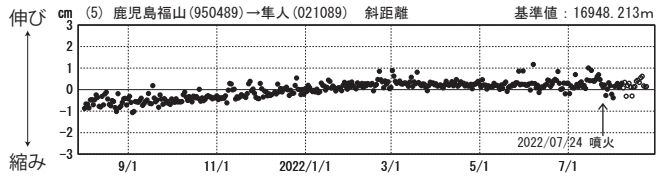
基線変化グラフ

期間：2018/08/01～2022/08/23 JST



基線変化グラフ

期間：2021/08/01～2022/08/23 JST

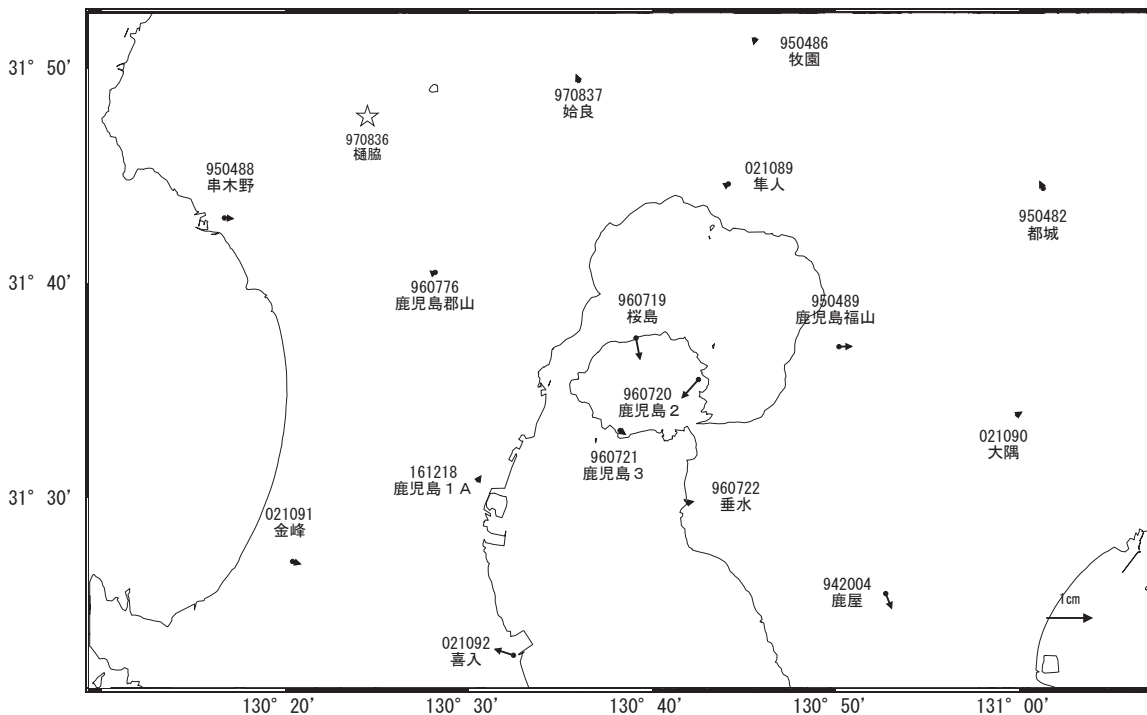


●—[F5:最終解] ○—[R5:速報解]

国土地理院

地殻変動(2022年5月～2022年8月)

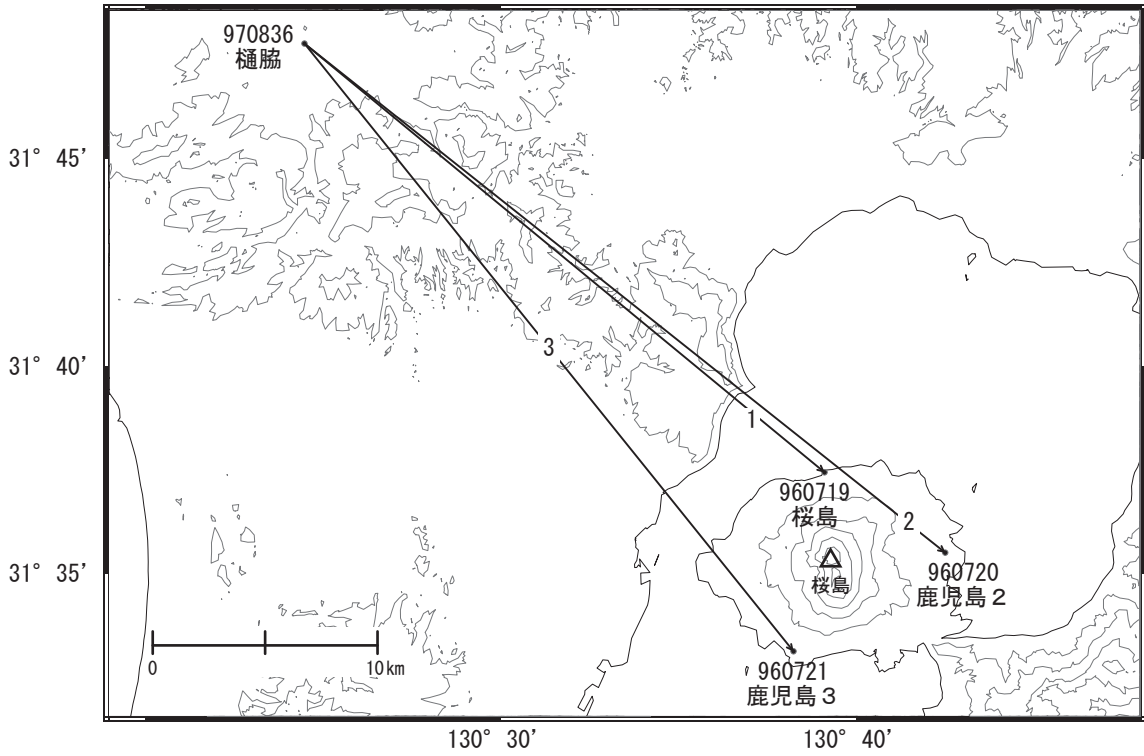
基準期間:2022/05/14～2022/05/23 [F5:最終解]
比較期間:2022/08/14～2022/08/23 [R5:速報解]



☆ 固定局:槌脇(970836)

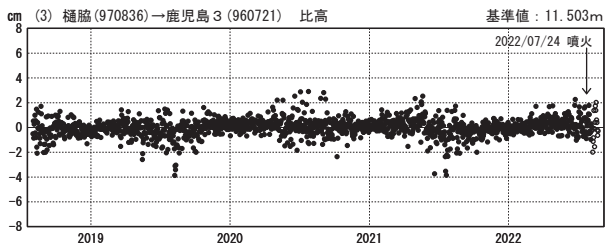
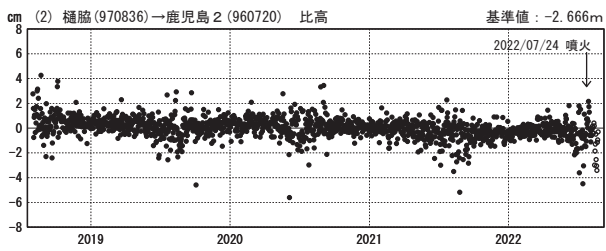
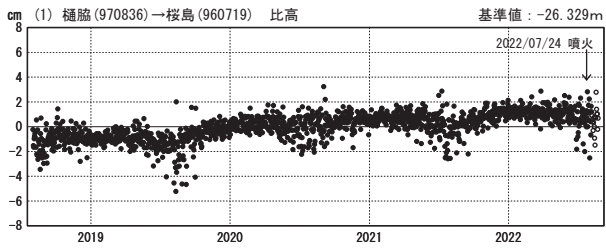
国土地理院

桜島周辺 GNSS連続観測基線図(2)



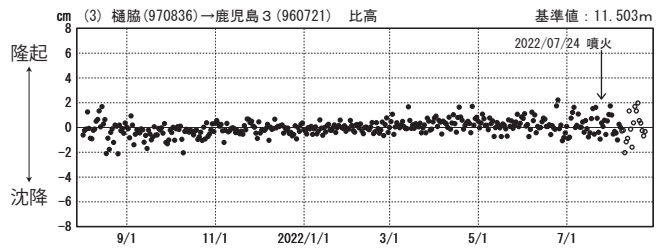
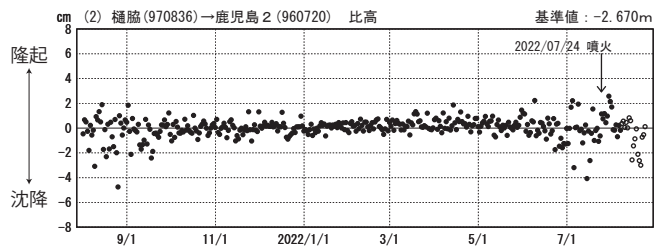
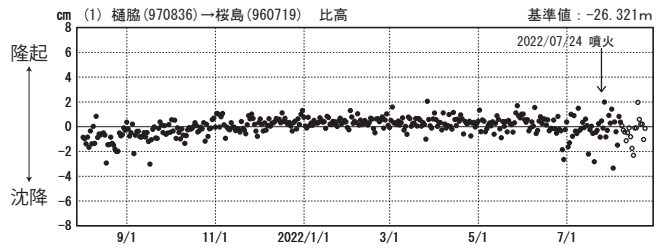
比高変化グラフ

期間：2018/08/01～2022/08/23 JST



比高変化グラフ

期間：2021/08/01～2022/08/23 JST



●---[F5:最終解] ○---[R5:速報解]