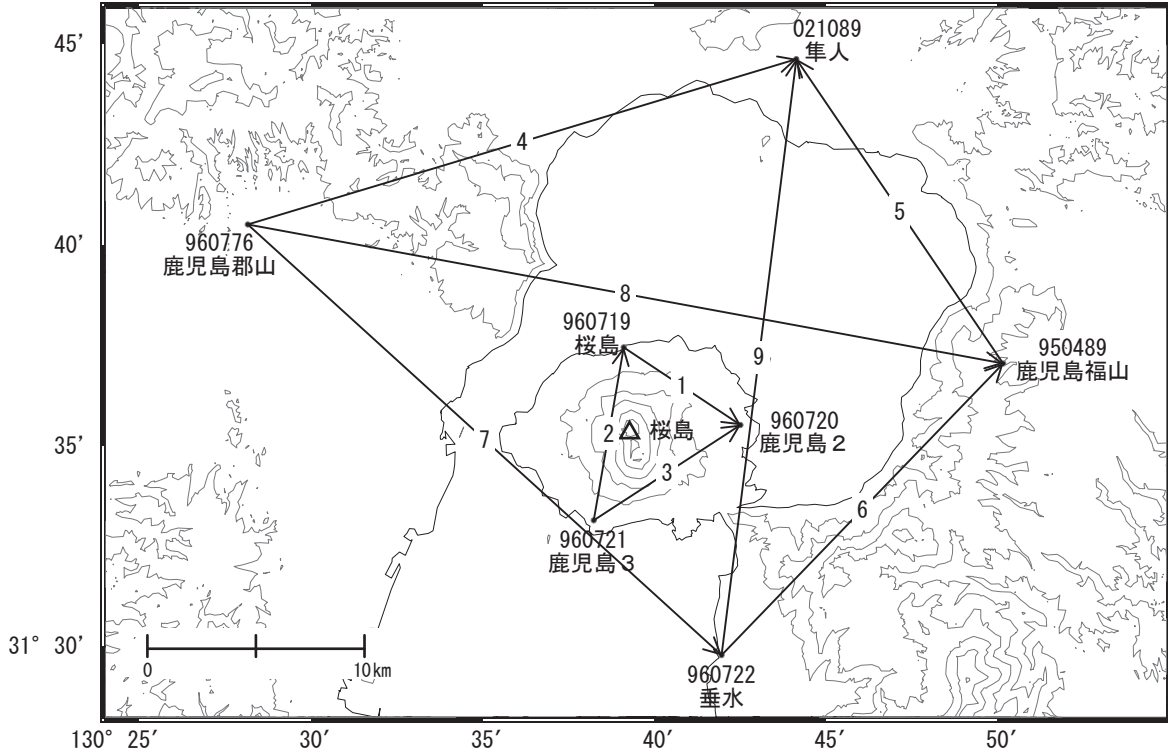


# 桜島周辺の地殻変動

—GEONET(電子基準点等)による連続観測結果—

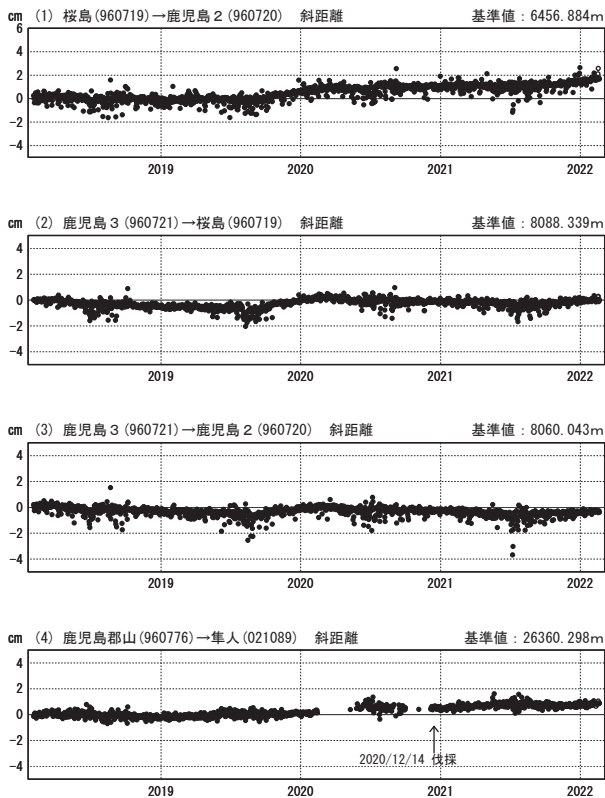
鹿児島(錦江)湾を挟む「鹿児島郡山」-「鹿児島福山」等の基線で2021年11月頃からわずかな伸びが見られます。また、桜島島内の「桜島」-「鹿児島2」等の基線で2021年11月頃からわずかな伸びが見られます。

桜島周辺 GNSS連続観測基線図(1)



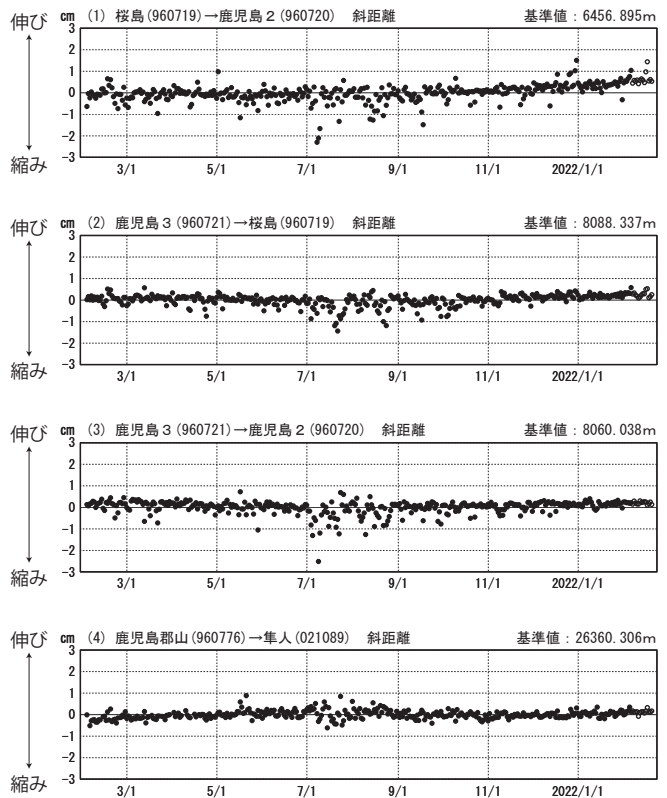
基線変化グラフ

期間: 2018/02/01~2022/02/19 JST



基線変化グラフ

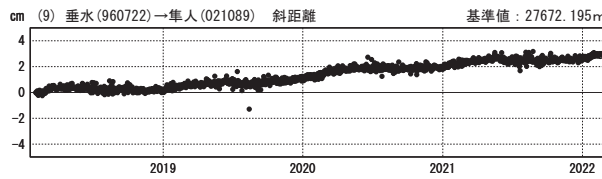
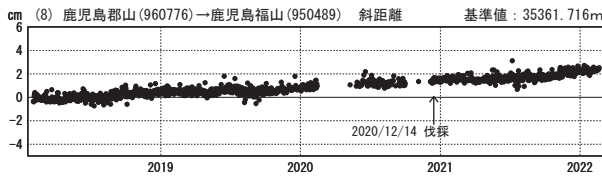
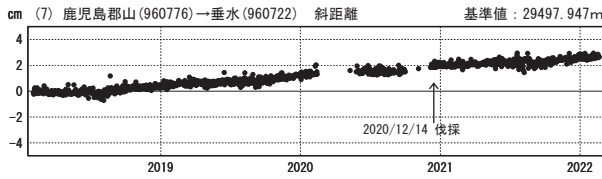
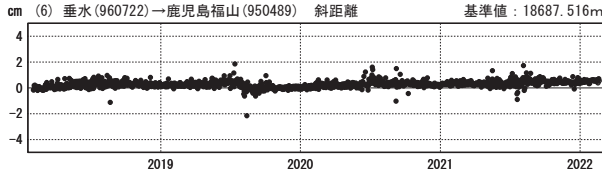
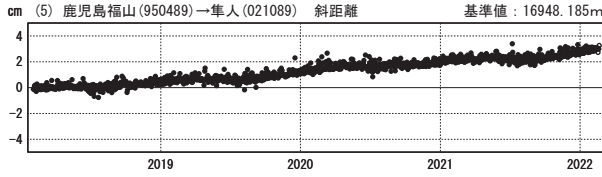
期間: 2021/02/01~2022/02/19 JST



●—[F5:最終解] ○—[R5:速報解]

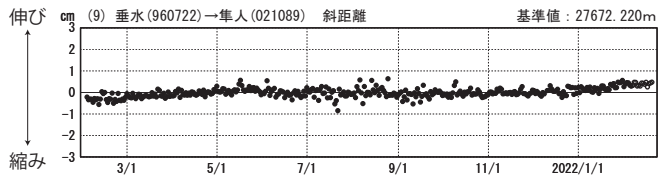
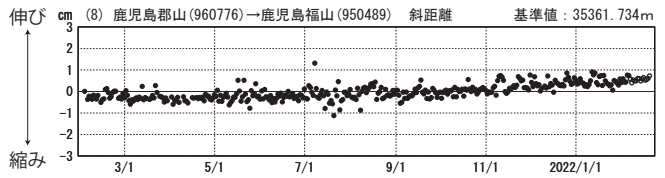
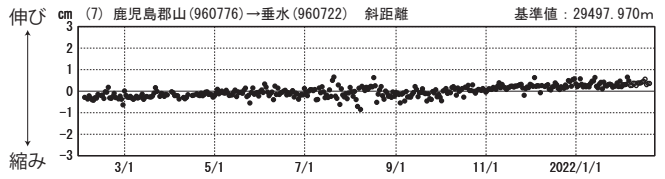
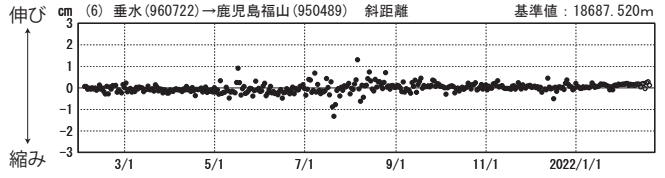
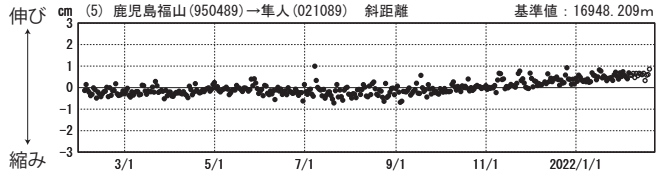
### 基線変化グラフ

期間：2018/02/01~2022/02/19 JST



### 基線変化グラフ

期間：2021/02/01~2022/02/19 JST

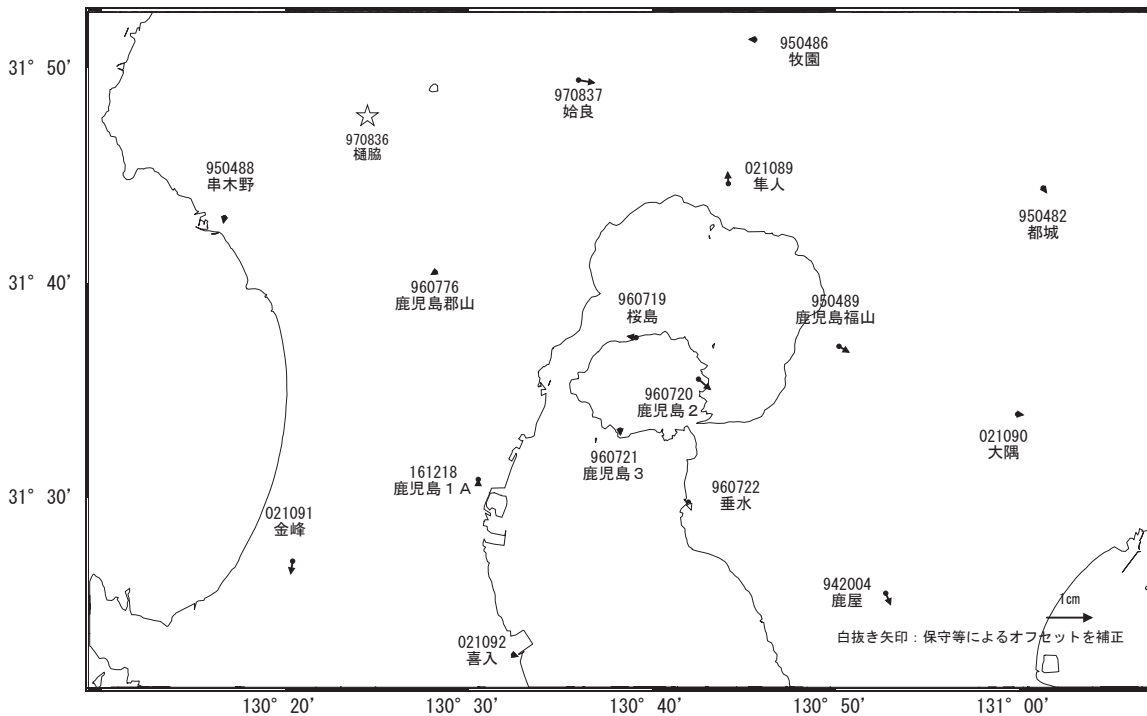


●—[F5:最終解] ○—[R5:速報解]

国土地理院

## 地殻変動(2021年11月~2022年2月)

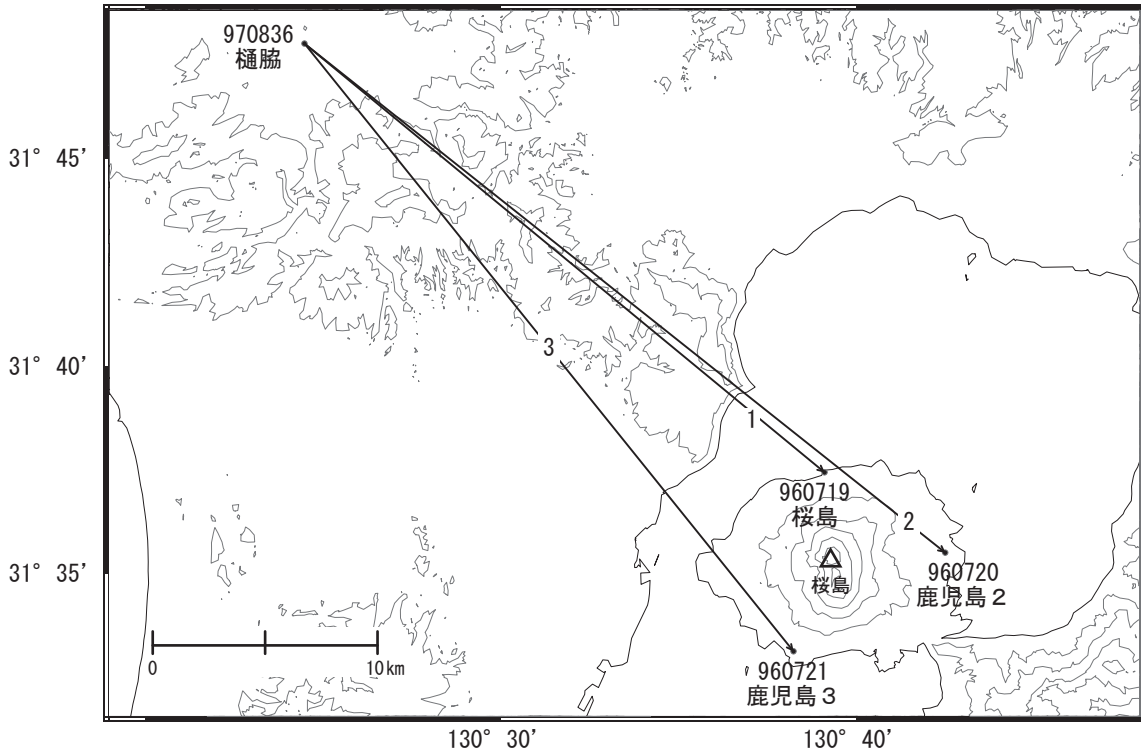
基準期間：2021/11/10~2021/11/19 [F5:最終解]  
比較期間：2022/02/10~2022/02/19 [R5:速報解]



☆ 固定局：樋脇(970836)

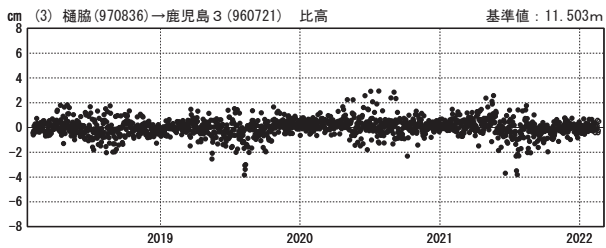
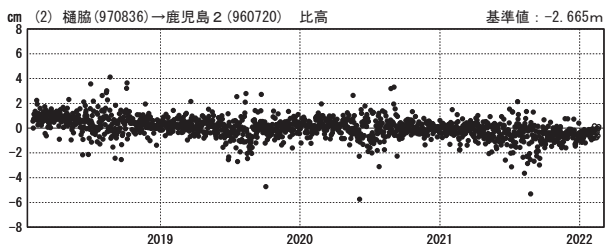
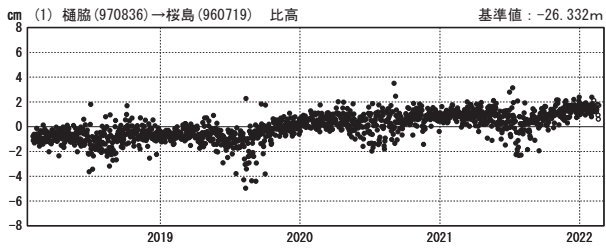
国土地理院

桜島周辺 GNSS連続観測基線図(2)



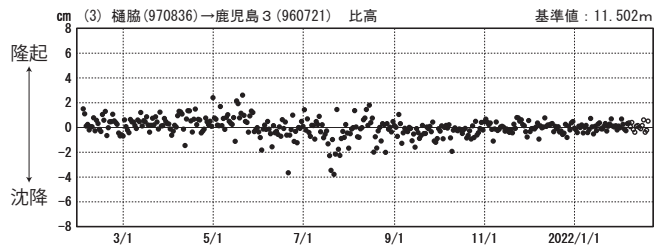
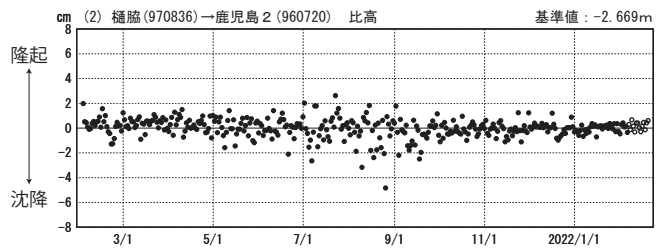
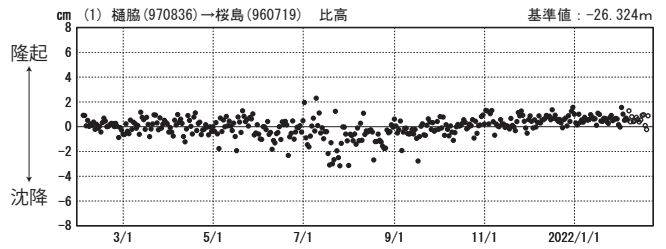
比高変化グラフ

期間：2018/02/01～2022/02/19 JST



比高変化グラフ

期間：2021/02/01～2022/02/19 JST



● [F5:最終解] ○ [R5:速報解]