

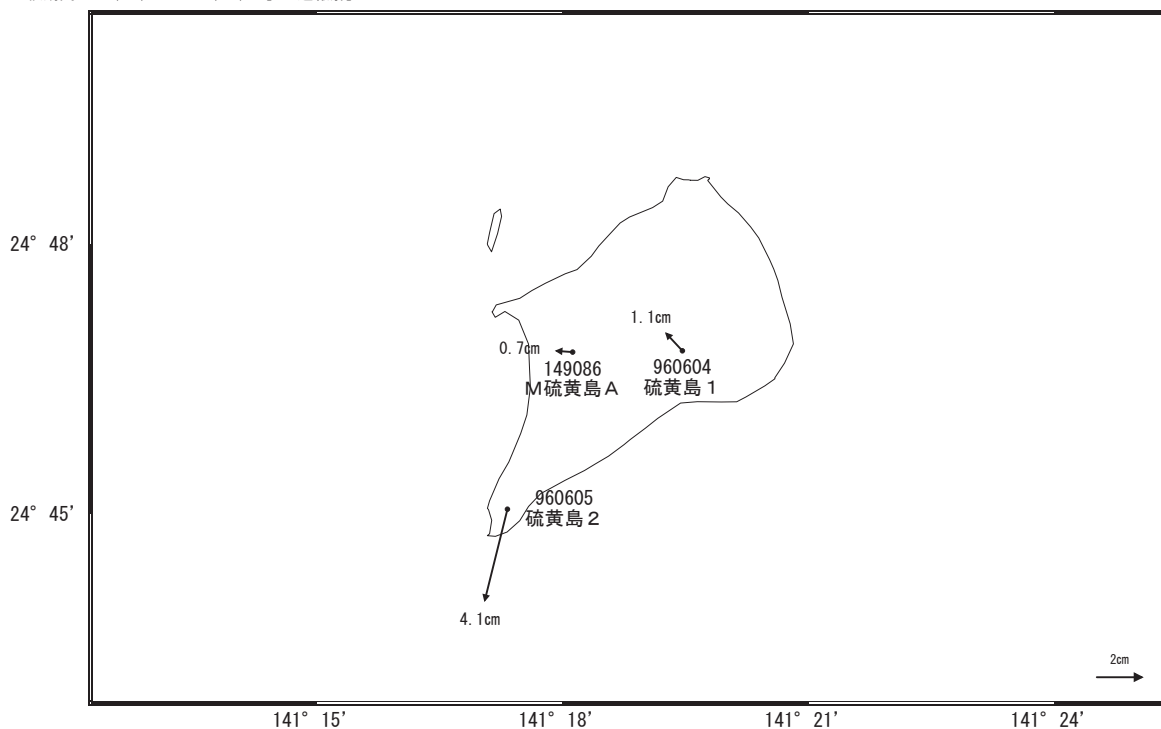
# 硫黄島周辺の地殻変動

—GEONET (電子基準点等) による連続観測結果—

2018年9月8日から「硫黄島1」が12cm程度、「M硫黄島A」が10cm程度北向きに変動し、「硫黄島2」は南向きに10cm程度変動しました。また、9月8日から9日にかけて、「硫黄島1」及び「M硫黄島A」が10cm程度隆起したあと、沈降しました。なお、こうした急激な変動は鈍化しました。

## 地殻変動(水平)

基準期間: 2018/09/18~2018/09/27[F3: 最終解]  
比較期間: 2018/10/18~2018/10/27[R3: 速報解]

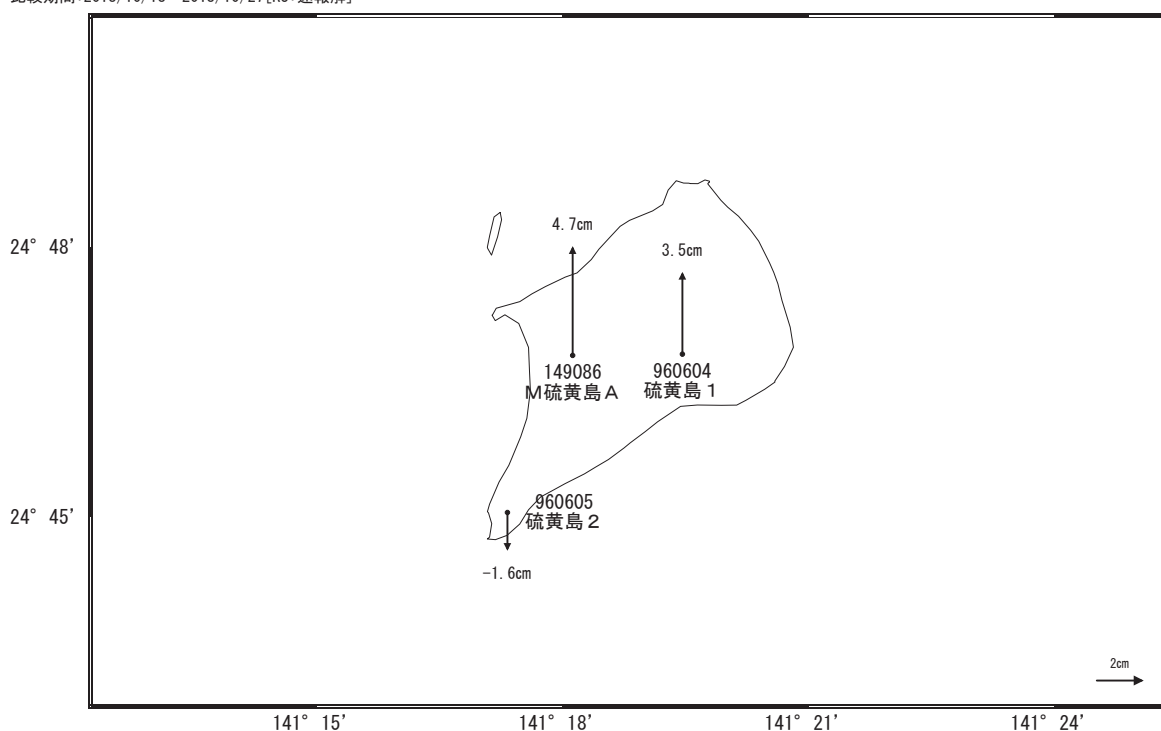


☆ 固定局: 父島 A (052007)

国土地理院

## 地殻変動(上下)

基準期間: 2018/09/18~2018/09/27[F3: 最終解]  
比較期間: 2018/10/18~2018/10/27[R3: 速報解]



☆ 固定局: 父島 A (052007)

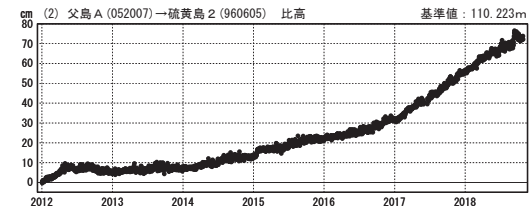
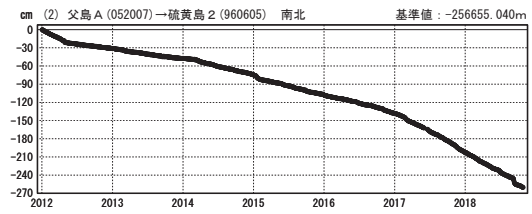
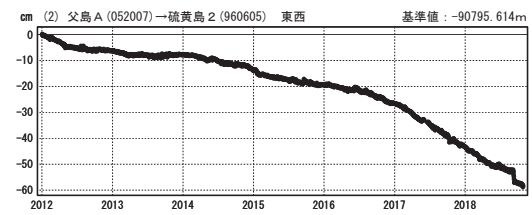
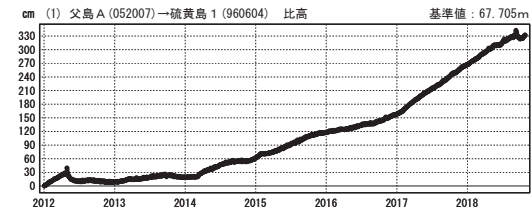
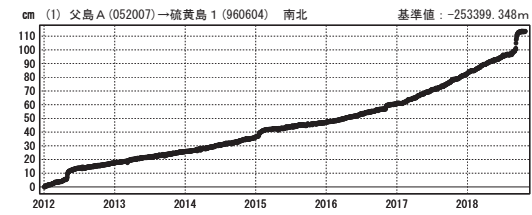
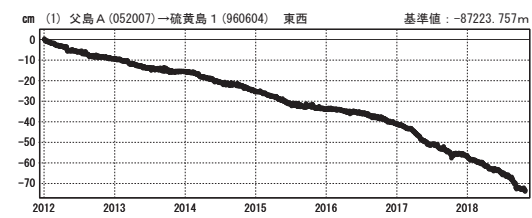
国土地理院

# 硫黄島周辺 GNSS連続観測基線図



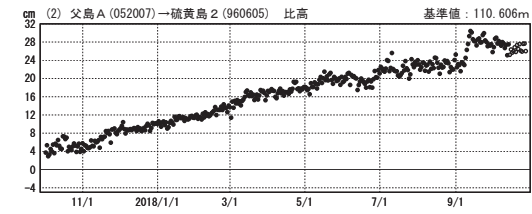
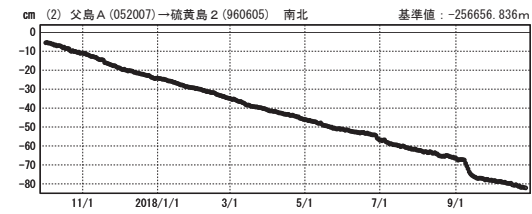
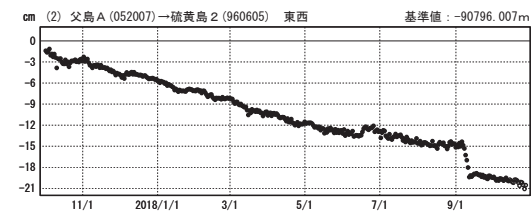
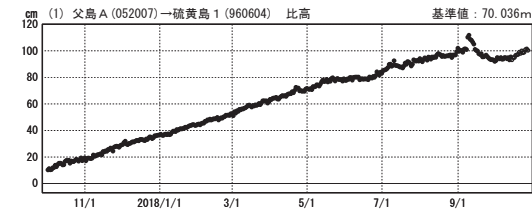
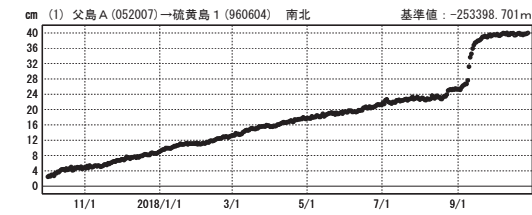
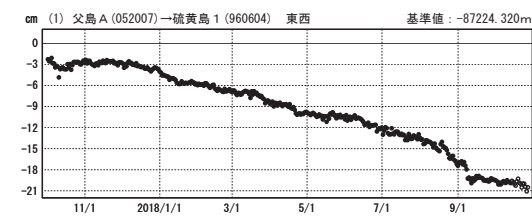
### 成分変化グラフ

期間：2012/01/01～2018/10/27 JST



### 成分変化グラフ

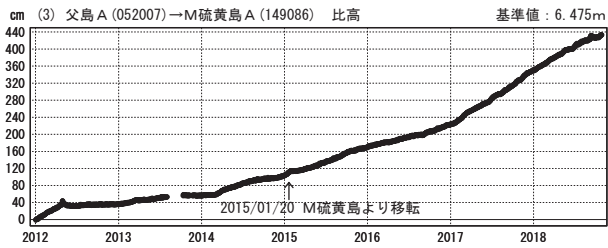
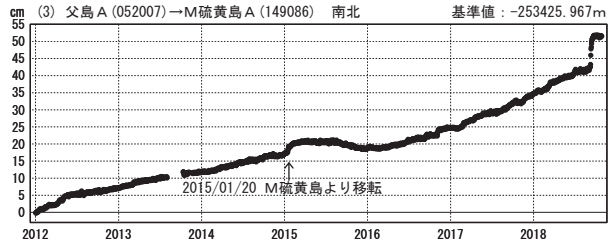
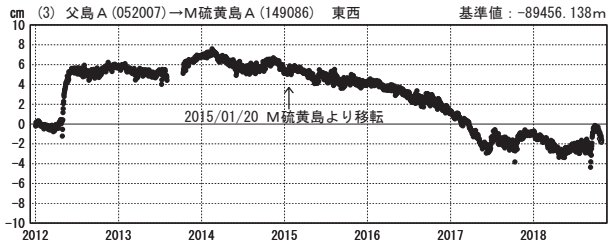
期間：2017/10/01～2018/10/27 JST



●—[F3:最終解] ○—[R3:速報解]

### 成分変化グラフ

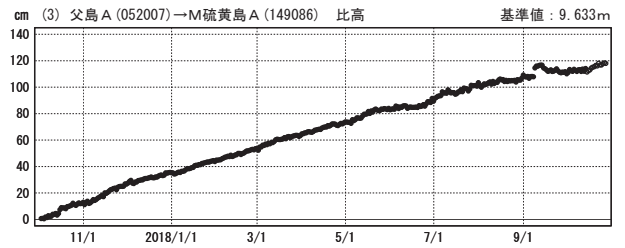
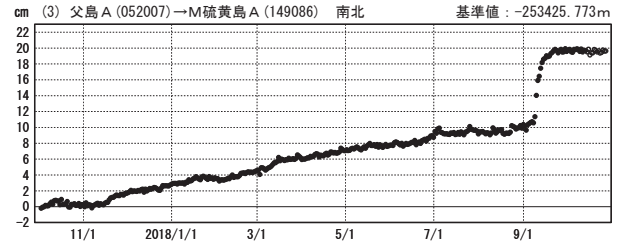
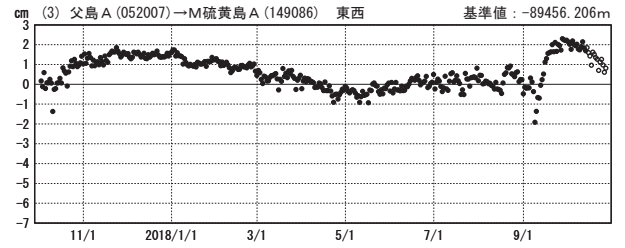
期間：2012/01/01～2018/10/27 JST



●---[F3:最終解] ○---[R3:速報解]

### 成分変化グラフ

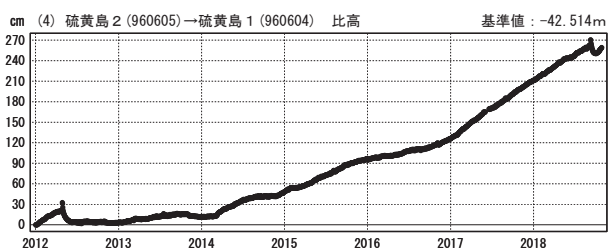
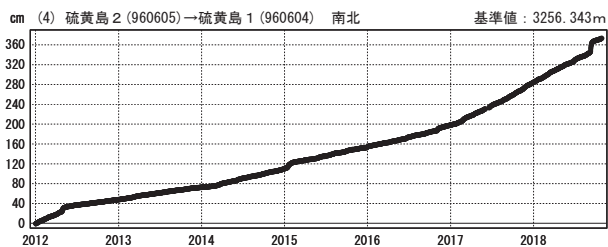
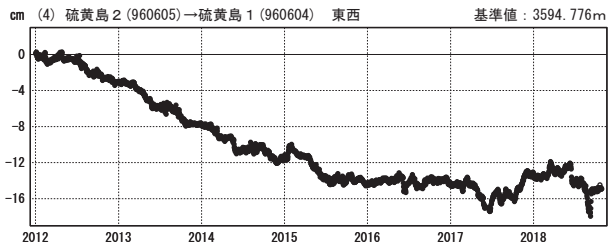
期間：2017/10/01～2018/10/27 JST



国土地理院

### 成分変化グラフ

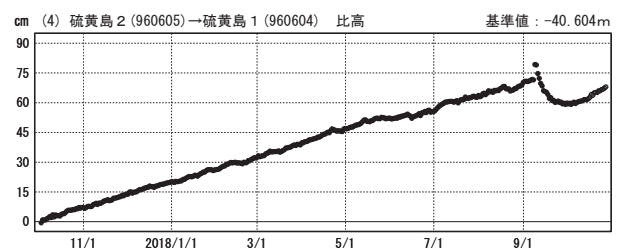
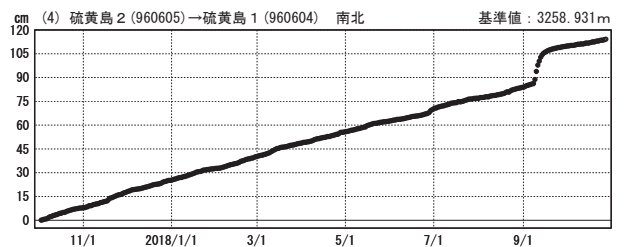
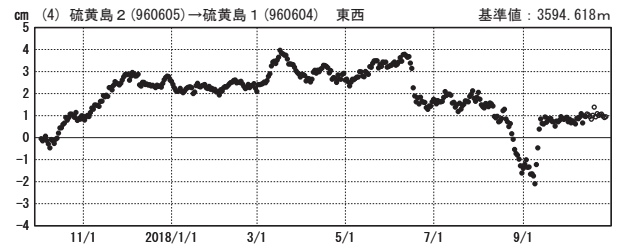
期間：2012/01/01～2018/10/27 JST



●---[F3:最終解] ○---[R3:速報解]

### 成分変化グラフ

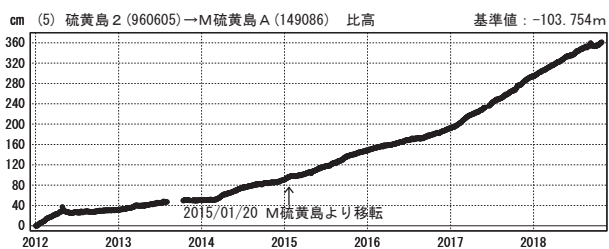
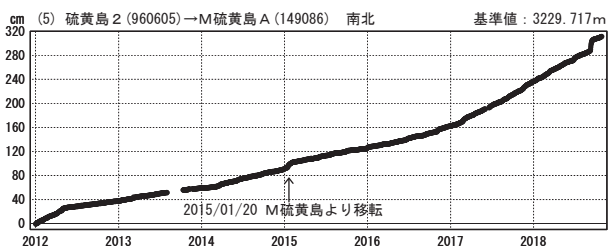
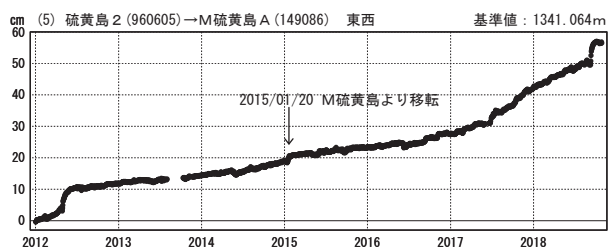
期間：2017/10/01～2018/10/27 JST



国土地理院

### 成分変化グラフ

期間：2012/01/01～2018/10/27 JST

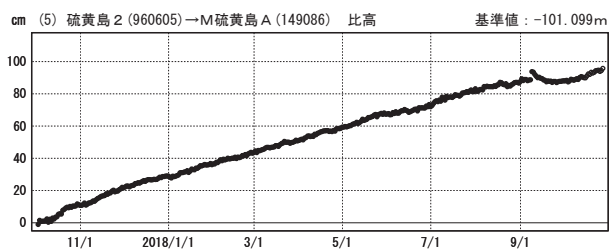
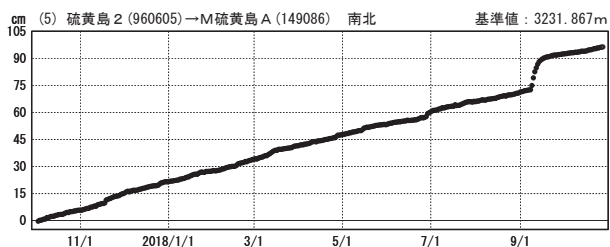
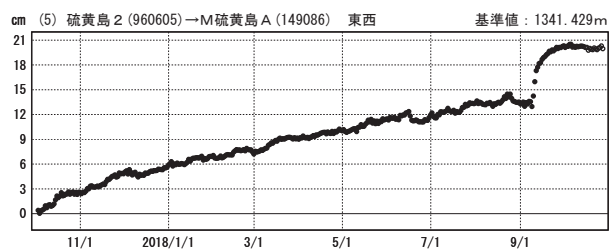


●---[F3:最終解] ○---[R3:速報解]

国土地理院

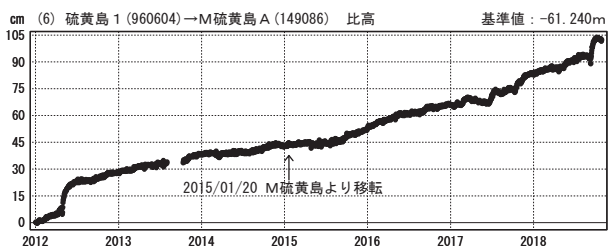
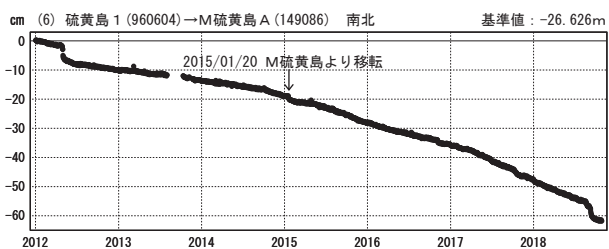
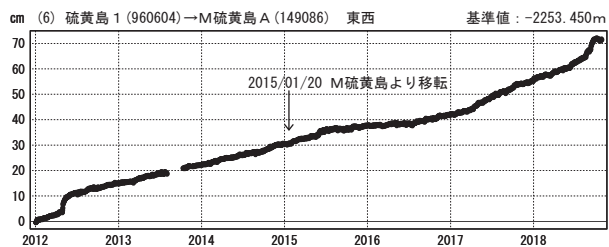
### 成分変化グラフ

期間：2017/10/01～2018/10/27 JST



### 成分変化グラフ

期間：2012/01/01～2018/10/27 JST



●---[F3:最終解] ○---[R3:速報解]

国土地理院

### 成分変化グラフ

期間：2017/10/01～2018/10/27 JST

