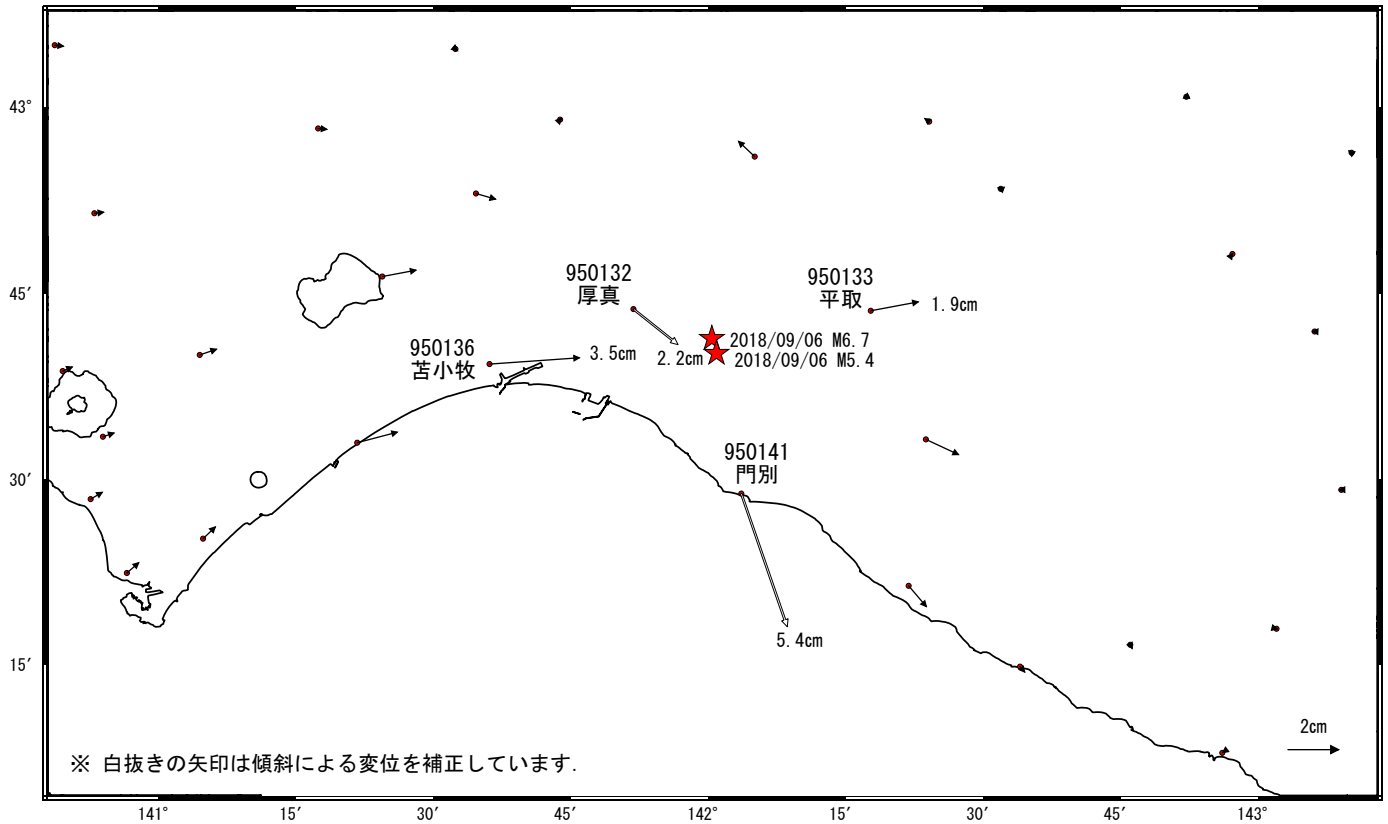


平成30年北海道胆振東部地震(9月6日 M6.7, M5.4)前後の観測データ

この地震に伴い地殻変動が観測された。

地殻変動(水平)

基準期間: 2018/08/29~2018/09/05 [F3: 最終解]
 比較期間: 2018/09/06~2018/09/13 [F3: 最終解]



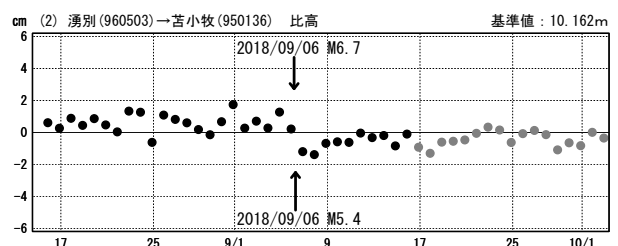
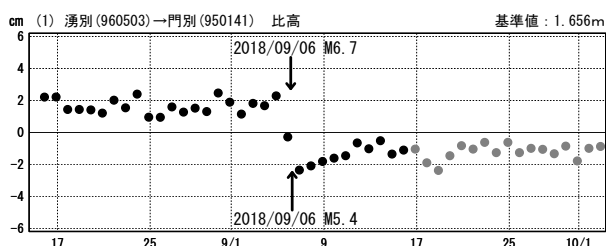
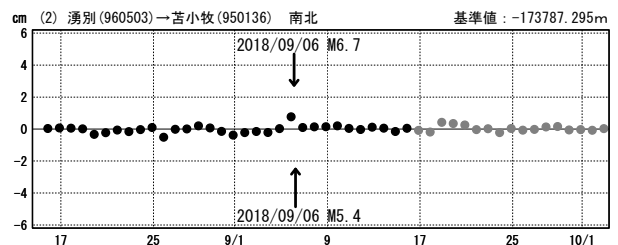
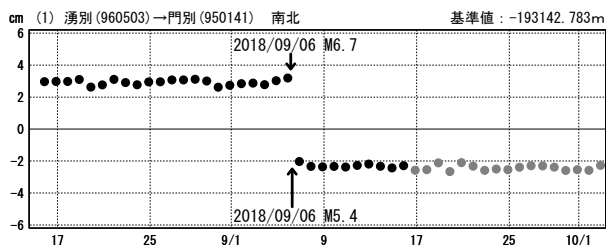
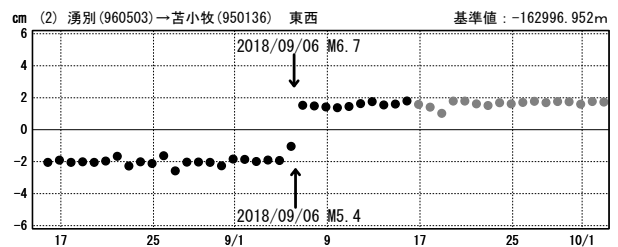
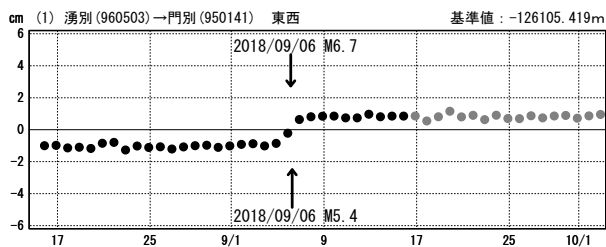
固定局: 湧別(960503) ★ 震央

※ 電子基準点「門別」, 「厚真」の傾斜による変位は補正していますが、電子基準点周辺の局所的な地盤の変動が含まれている可能性があります。

成分変化グラフ

期間: 2018/08/15~2018/10/02 JST

期間: 2018/08/15~2018/10/02 JST

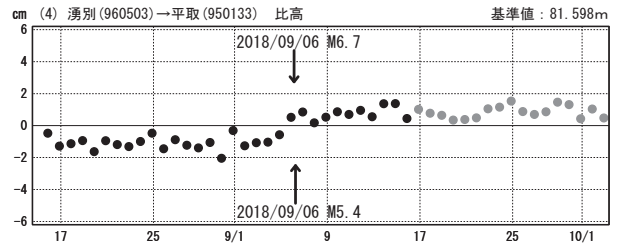
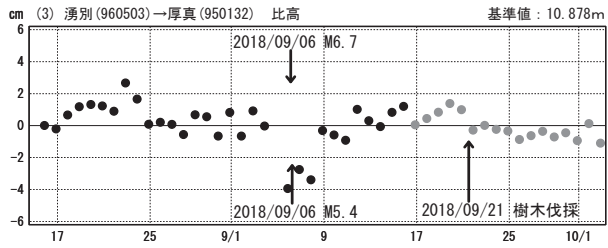
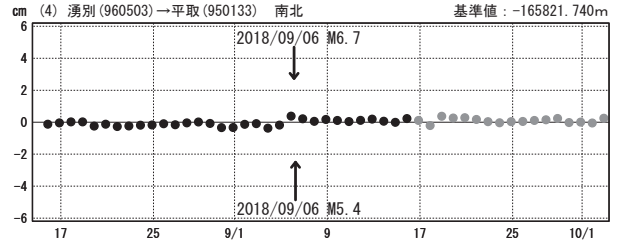
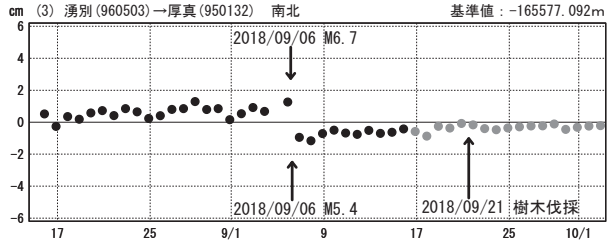
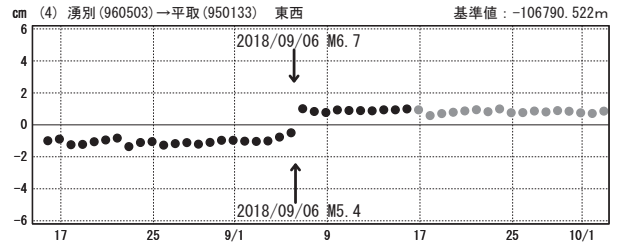
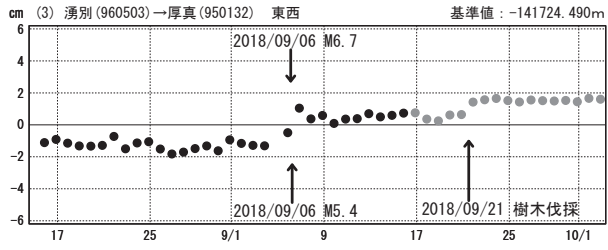


●—[F3: 最終解] ●—[R3: 速報解]

成分変化グラフ

期間：2018/08/15～2018/10/02 JST

期間：2018/08/15～2018/10/02 JST



●—[F3:最終解] ●—[R3:速報解]