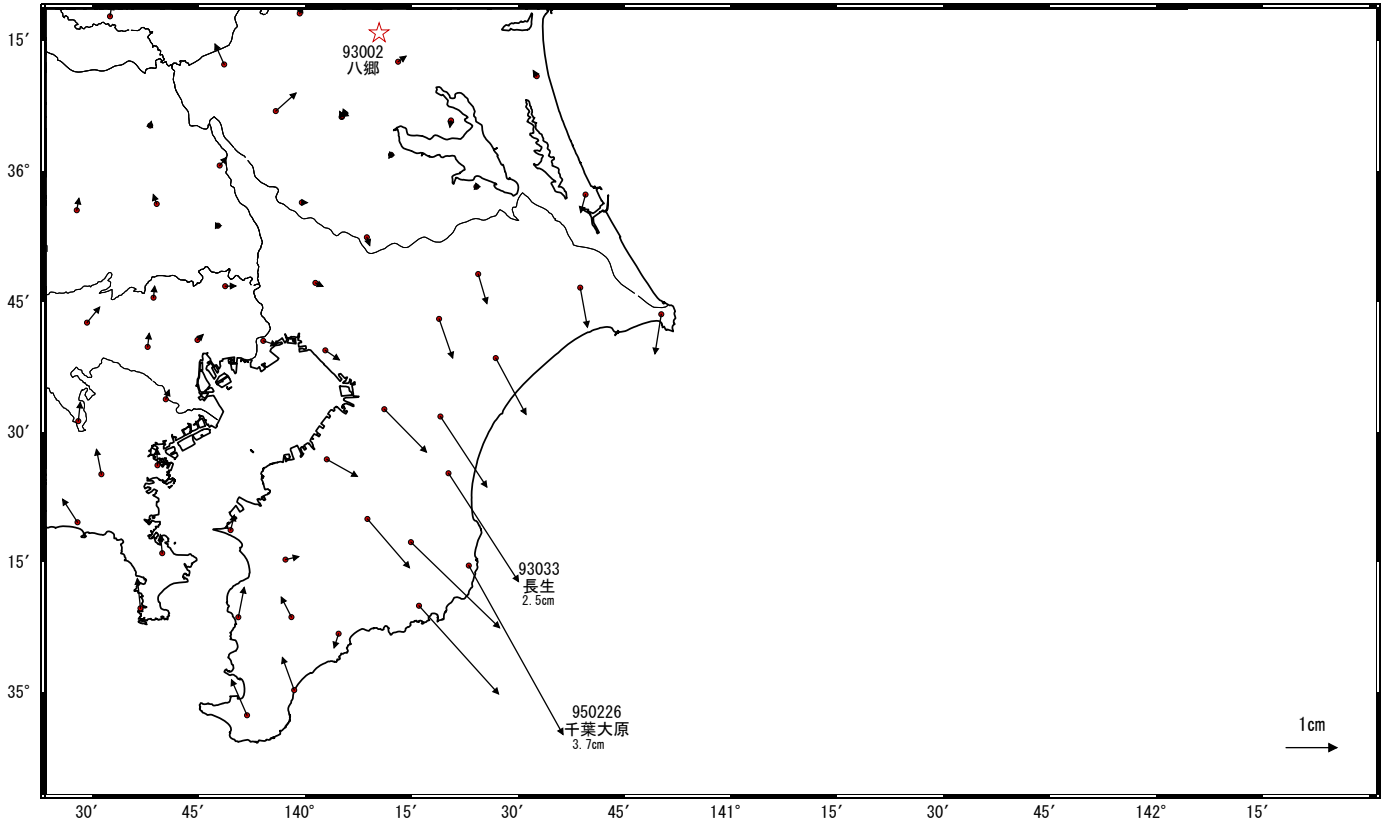


# 房総半島での非定常的な地殻変動(暫定)

## 地殻変動(水平)

基準期間: 2018/05/20~2018/05/30 [F3: 最終解]  
 比較期間: 2018/07/02~2018/07/03 [R3: 速報解]

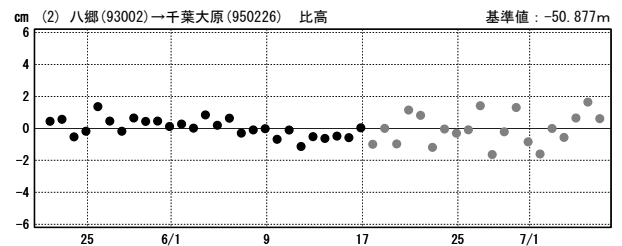
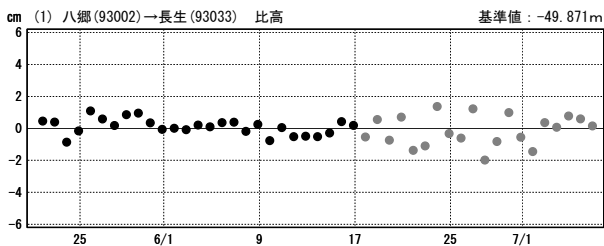
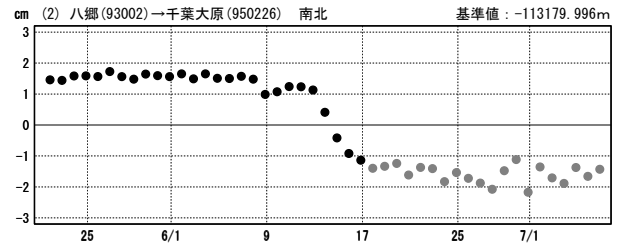
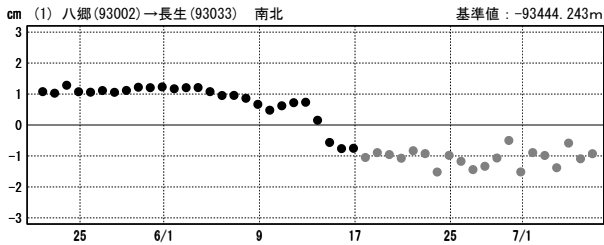
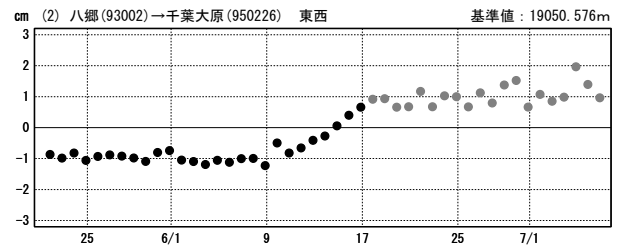
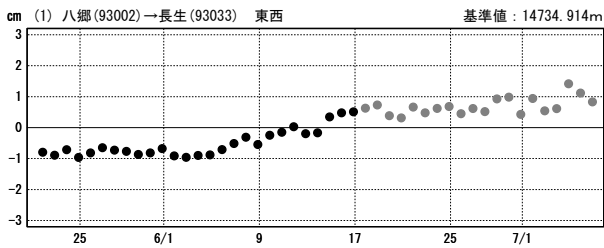


☆ 固定局: 八郷 (93002)

## 成分変化グラフ

期間: 2018/05/21~2018/07/07 JST

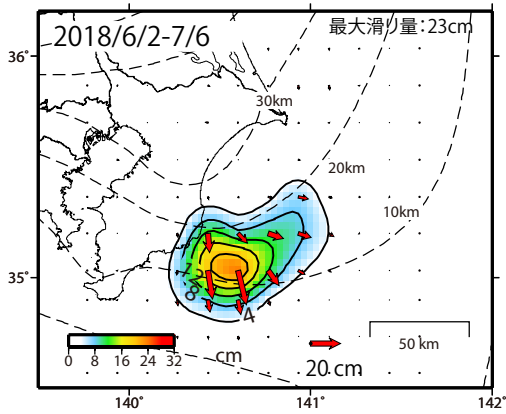
期間: 2018/05/21~2018/07/07 JST



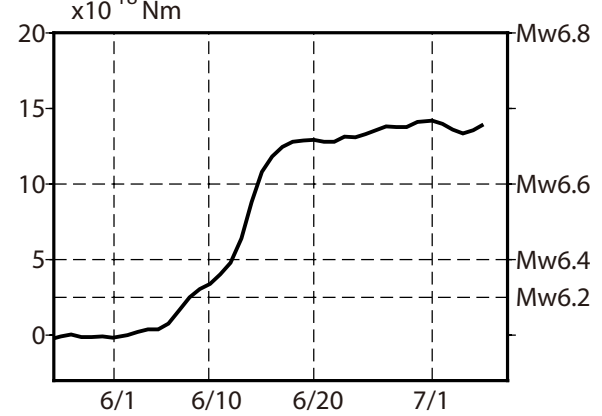
●— [F3: 最終解]   ●— [R3: 速報解]

# 時間依存インバージョンにより推定されたプレート境界面上のすべり分布 (暫定)

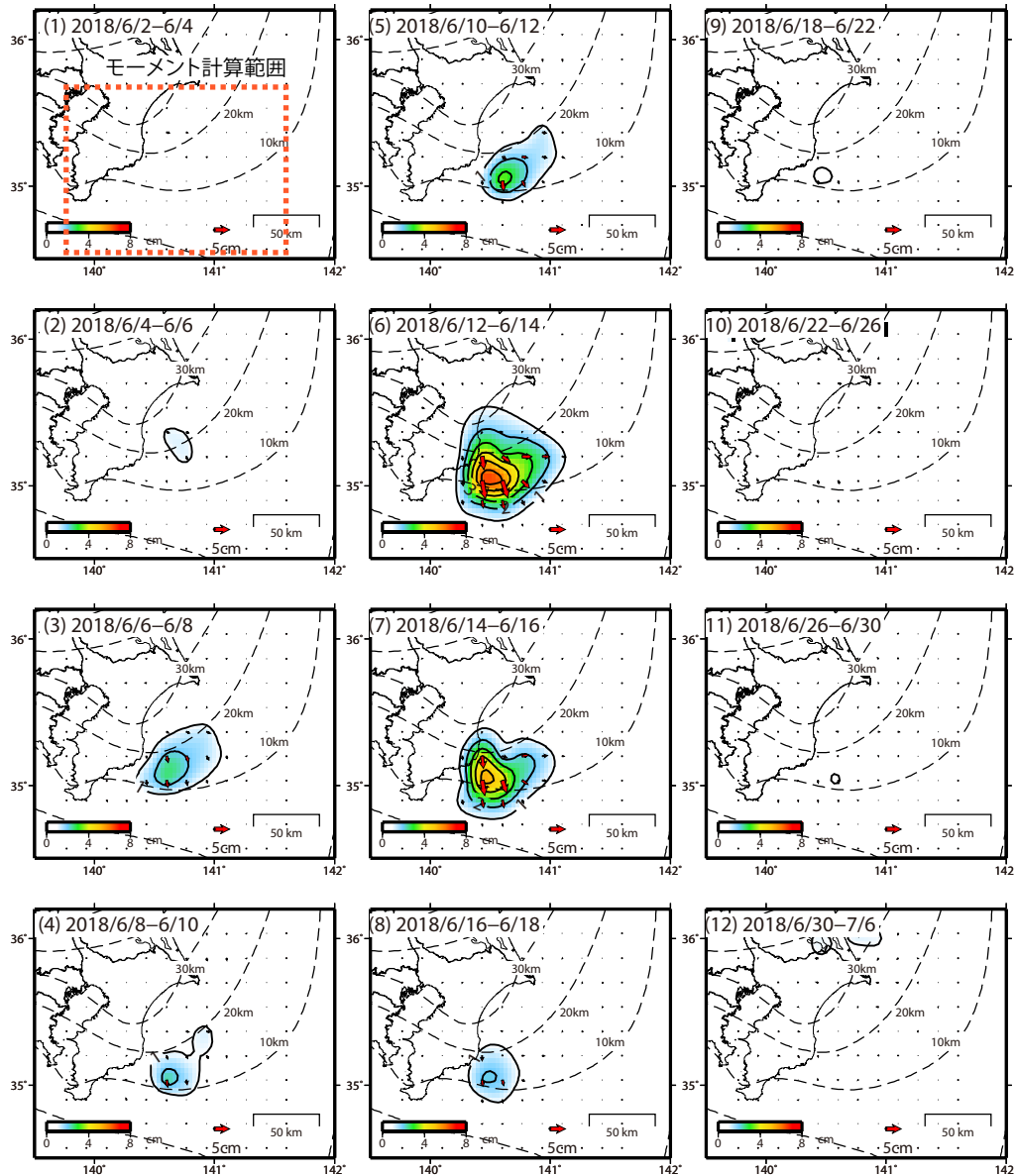
全期間のすべり分布



モーメント変化



すべり分布の時間的推移



赤矢印：陸側のプレートのフィリピン海プレートに対する動き

黒点線：フィリピン海プレート上面の等深線

コンター間隔：総量図は 4cm、滑り変化の図はすべり量 1cm、

使用データ：6/16までF3解、6/17~7/6はR3解

固定局：つくば 1