

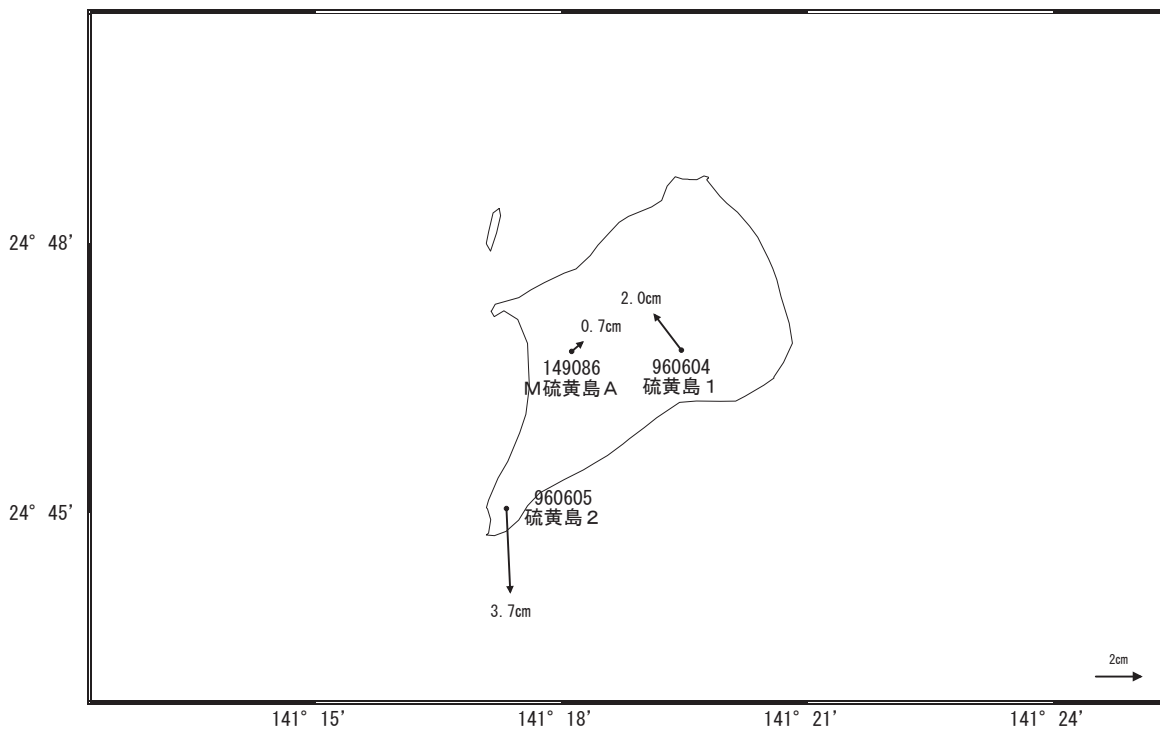
いおう とう
硫黄島周辺の地殻変動

—GEONET (電子基準点等) による連続観測結果—

「硫黄島 1」及び「M硫黄島 A」で継続している隆起が2018年5月中旬以降鈍化しています。「硫黄島 2」は、南向きの変動が継続しています。

地殻変動(水平)

基準期間: 2018/05/15~2018/05/24 [F3: 最終解]
 比較期間: 2018/06/15~2018/06/24 [R3: 速報解]

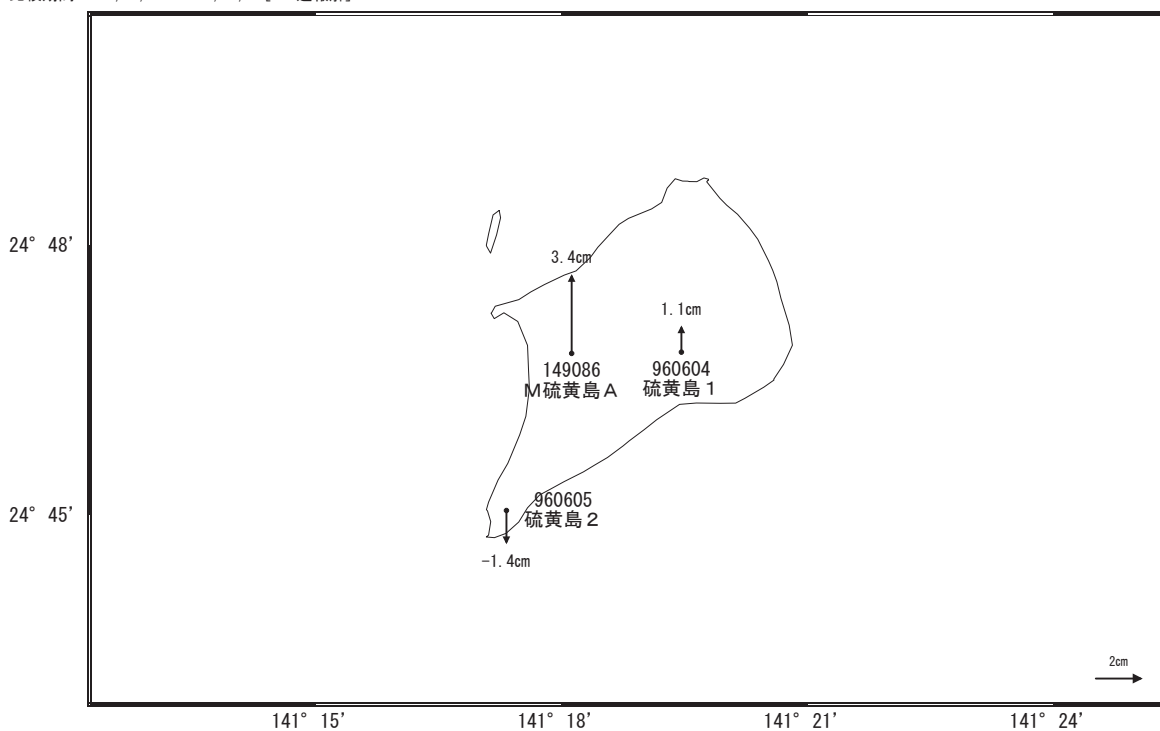


☆ 固定局: 父島 A (052007)

国土地理院

地殻変動(上下)

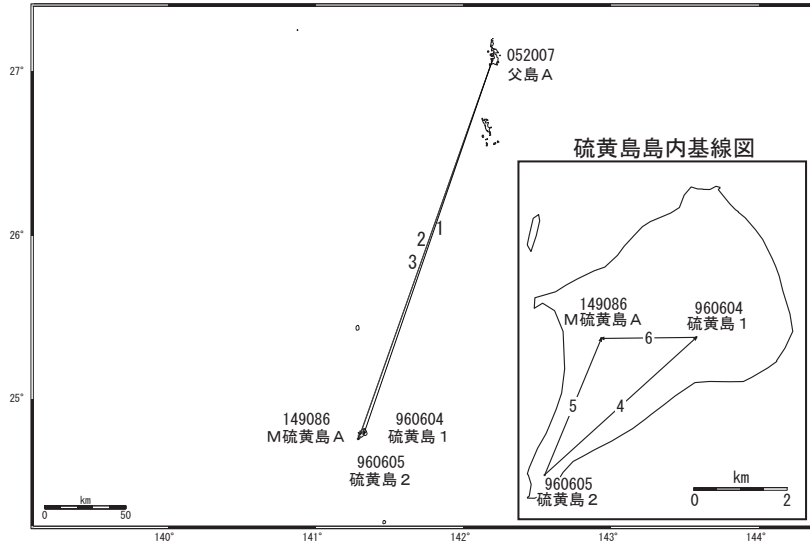
基準期間: 2018/05/15~2018/05/24 [F3: 最終解]
 比較期間: 2018/06/15~2018/06/24 [R3: 速報解]



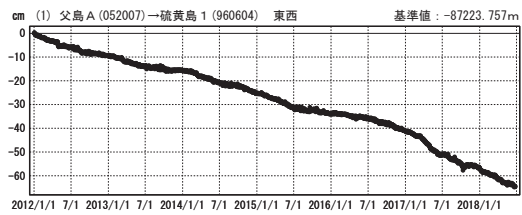
☆ 固定局: 父島 A (052007)

国土地理院

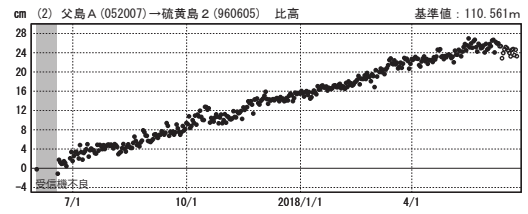
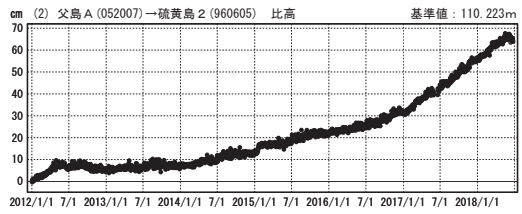
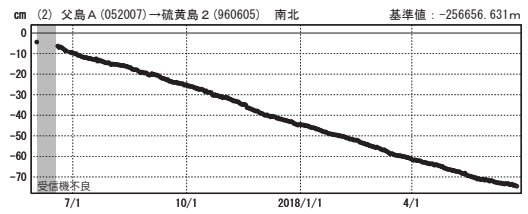
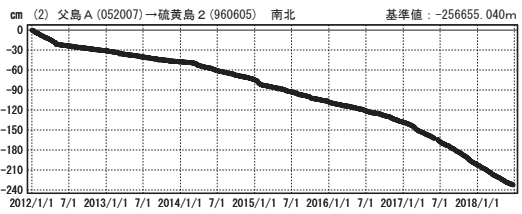
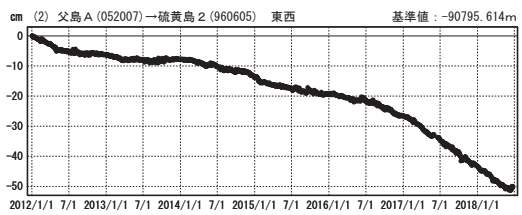
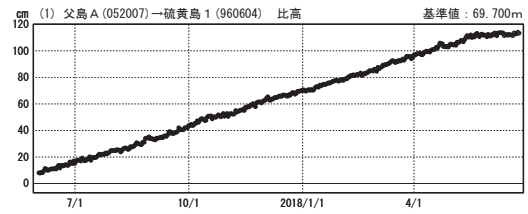
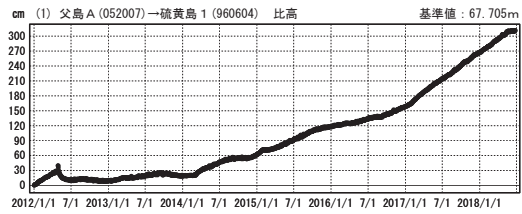
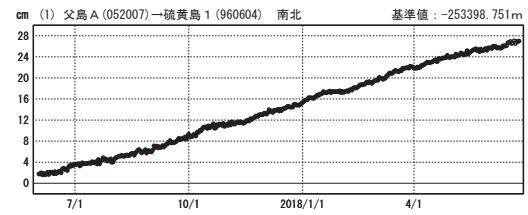
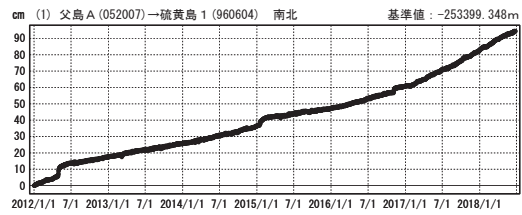
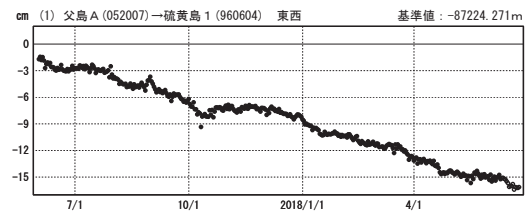
硫黄島周辺 GNSS連続観測基線図



期間：2012/01/01～2018/06/24 JST



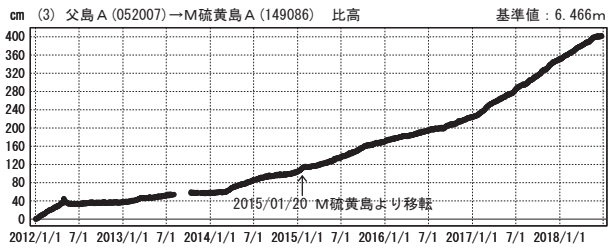
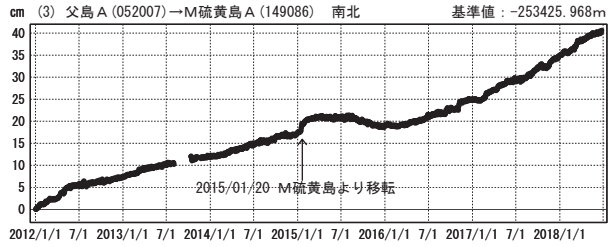
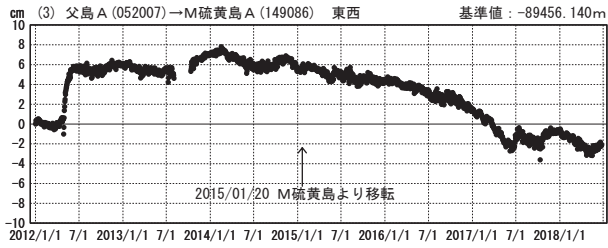
期間：2017/06/01～2018/06/24 JST



●— [F3:最終解] ○— [R3:速報解]

成分変化グラフ

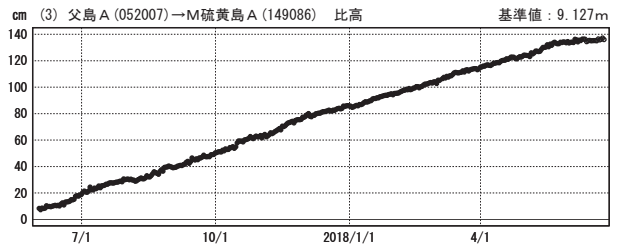
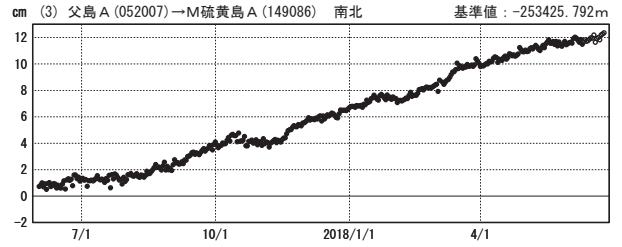
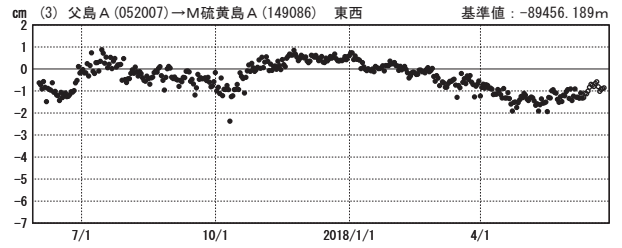
期間：2012/01/01~2018/06/24 JST



●---[F3:最終解] ○---[R3:速報解]

成分変化グラフ

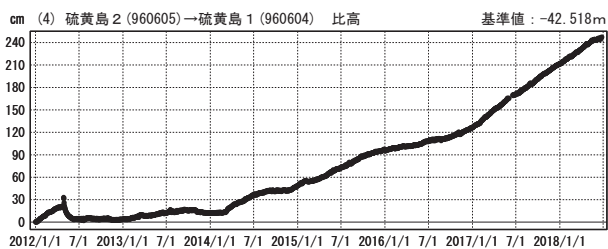
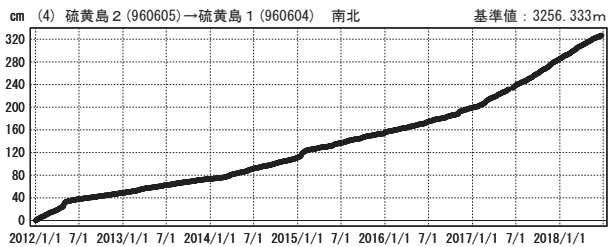
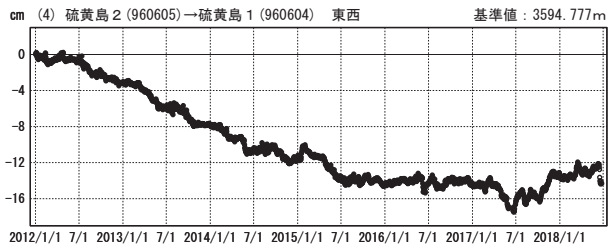
期間：2017/06/01~2018/06/24 JST



国土地理院

成分変化グラフ

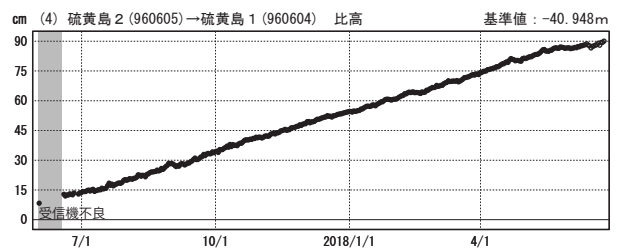
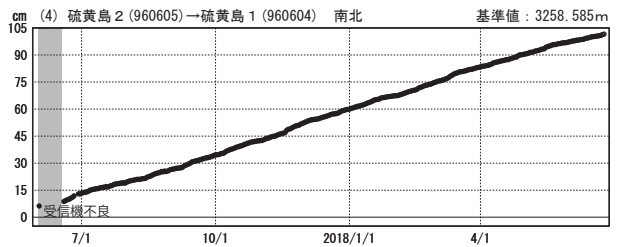
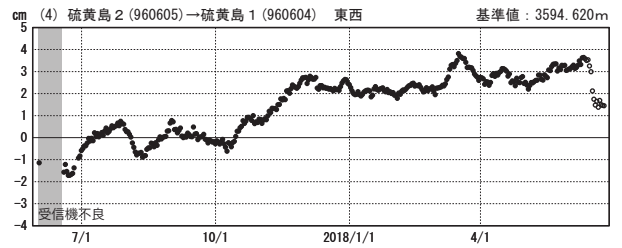
期間：2012/01/01~2018/06/24 JST



●---[F3:最終解] ○---[R3:速報解]

成分変化グラフ

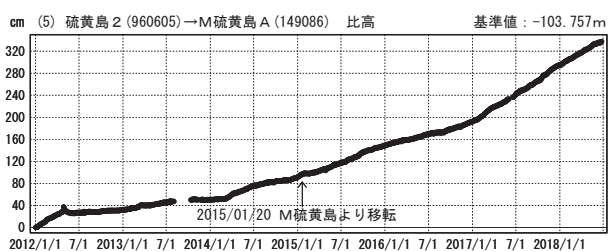
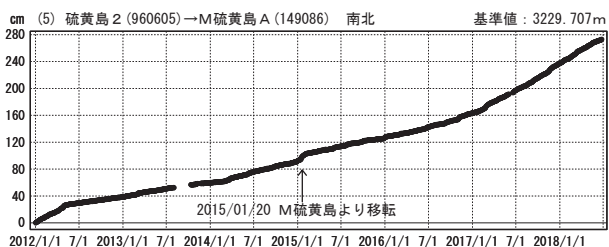
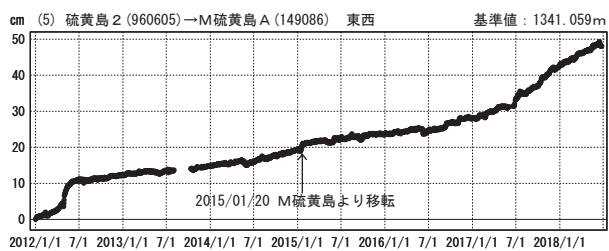
期間：2017/06/01~2018/06/24 JST



国土地理院

成分変化グラフ

期間：2012/01/01～2018/06/24 JST

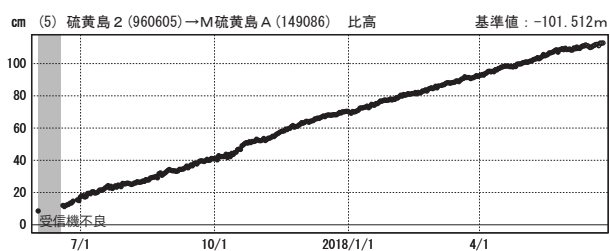
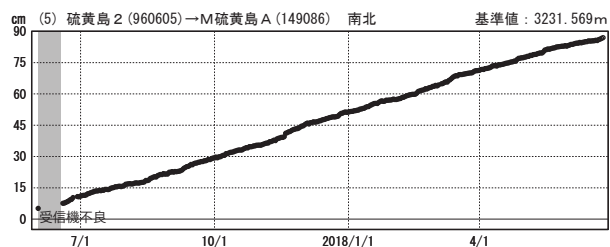
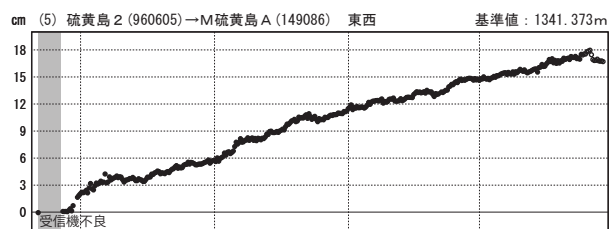


●---[F3:最終解] ○---[R3:速報解]

国土地理院

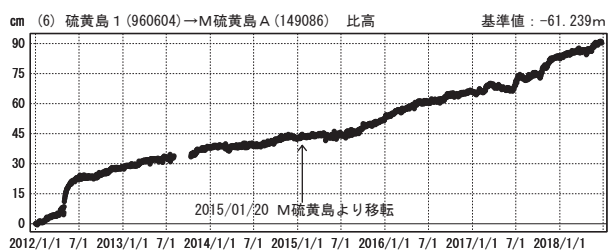
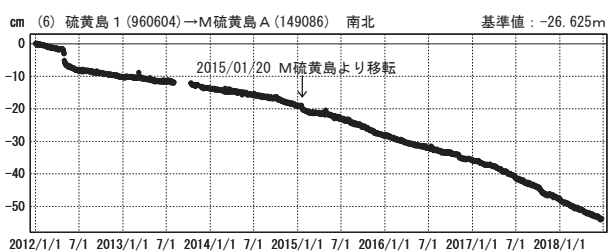
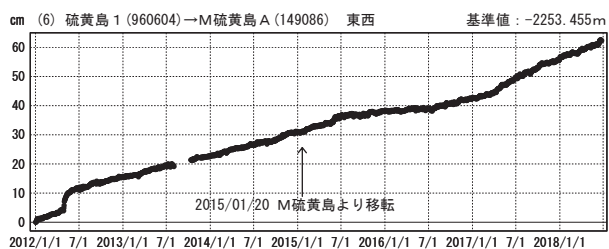
成分変化グラフ

期間：2017/06/01～2018/06/24 JST



成分変化グラフ

期間：2012/01/01～2018/06/24 JST

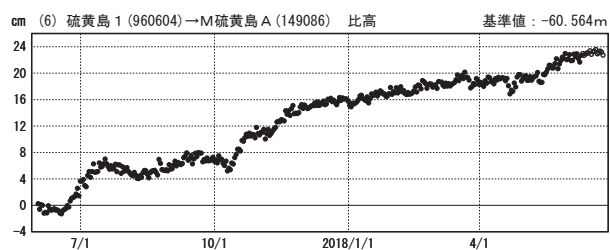
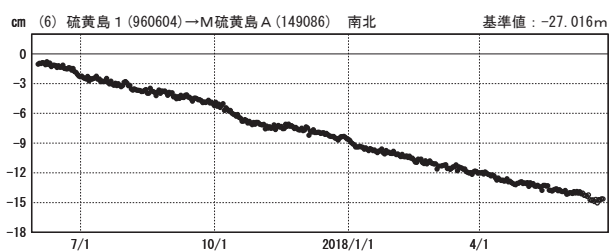
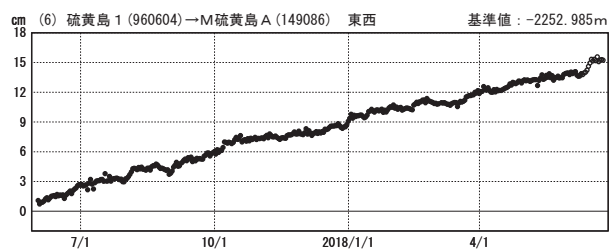


●---[F3:最終解] ○---[R3:速報解]

国土地理院

成分変化グラフ

期間：2017/06/01～2018/06/24 JST



(注) 「硫黄島2」について

・2017年6月2日～6月17日まで受信機不良のため、欠測しています。