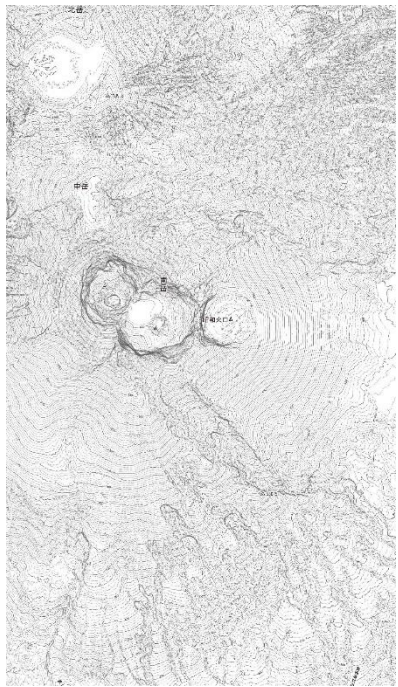
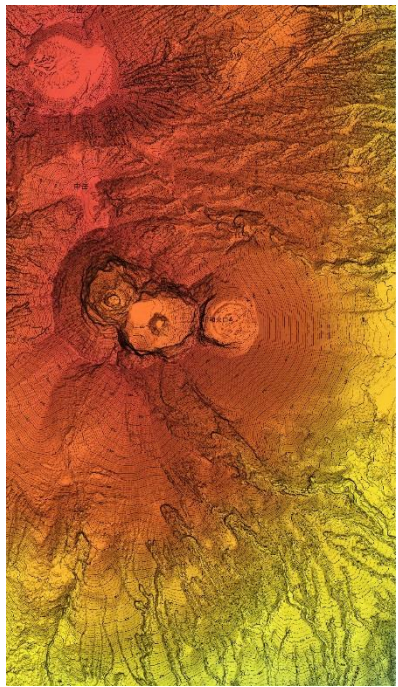



## 新たにダウンロードできる火山基本図データ

火山名	測量年 (データ作成年)	火山基本図データ	データ形式
新潟焼山 にいがたやけやま	2017年編集 (2018年作成)	基図、陰影段彩図、写真地図	JPEG・GeoTIFF (ZIP)
		ベクトルデータ	DM・Shape (ZIP)
弥陀ヶ原 みだかはら	2017年編集 (2018年作成)	基図、陰影段彩図、写真地図	JPEG・GeoTIFF (ZIP)
		ベクトルデータ	DM・Shape (ZIP)
焼岳 やけだけ	2017年編集 (2018年作成)	基図、陰影段彩図、写真地図	JPEG・GeoTIFF (ZIP)
		ベクトルデータ	DM・Shape (ZIP)
霧島山 きりしまやま	2017年編集 (2018年作成)	基図、陰影段彩図、写真地図	JPEG・GeoTIFF (ZIP)
		ベクトルデータ	DM・Shape (ZIP)
桜島 さくらじま	2017年編集 (2018年作成)	基図、陰影段彩図、写真地図	JPEG・GeoTIFF (ZIP)
		ベクトルデータ	DM・Shape (ZIP)
口永良部島 くちのえらぶじま	2017年編集 (2018年作成)	基図、陰影段彩図、写真地図	JPEG・GeoTIFF (ZIP)
		ベクトルデータ	DM・Shape (ZIP)

※ 霧島山は、2018年(平成30年)3月1日から始まった霧島山(新燃岳)の噴火前に編集・作成したデータとなっています。

## 火山基本図データのイメージ

火山基本図データ(桜島)		
基図	陰影段彩図	写真地図
		
データ形式 : JPEG・GeoTIFF・DM・Shape		