

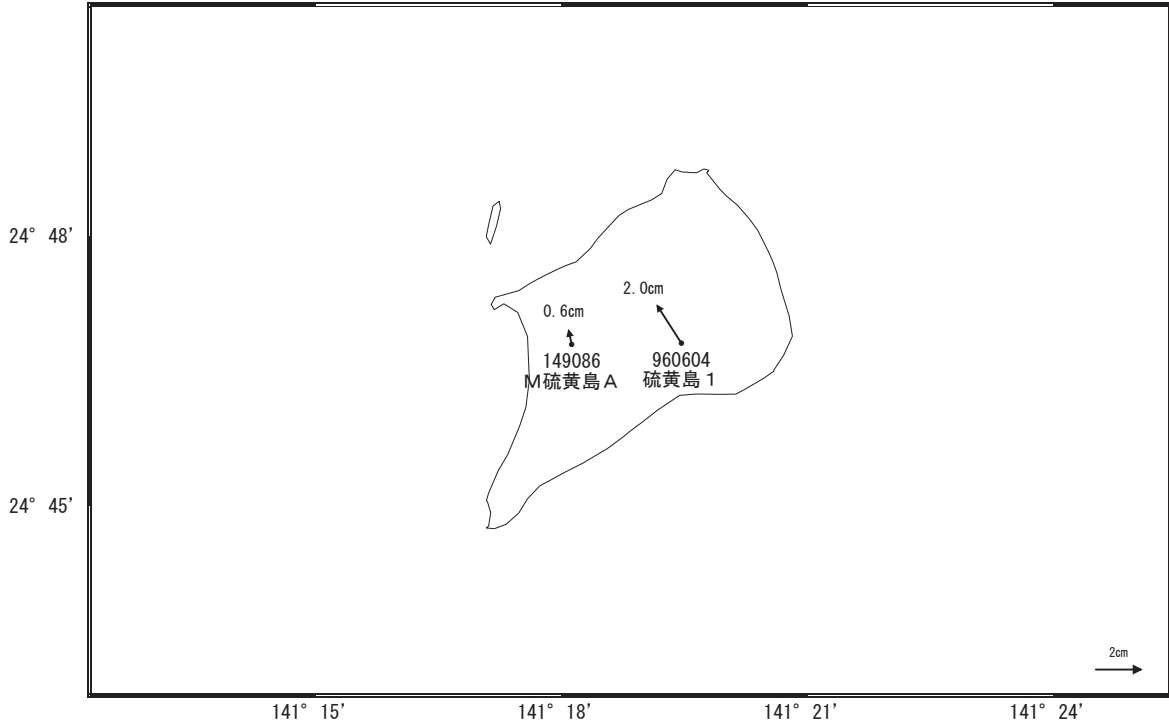
いおう とう  
**硫黄島周辺の地殻変動**

—GEONET(電子基準点等)による連続観測結果—

「硫黄島1」及び「M硫黄島A」の隆起が続いています。

**地殻変動(水平)**

基準期間:2018/01/16~2018/01/25[F3:最終解]  
比較期間:2018/02/16~2018/02/25[R3:速報解]

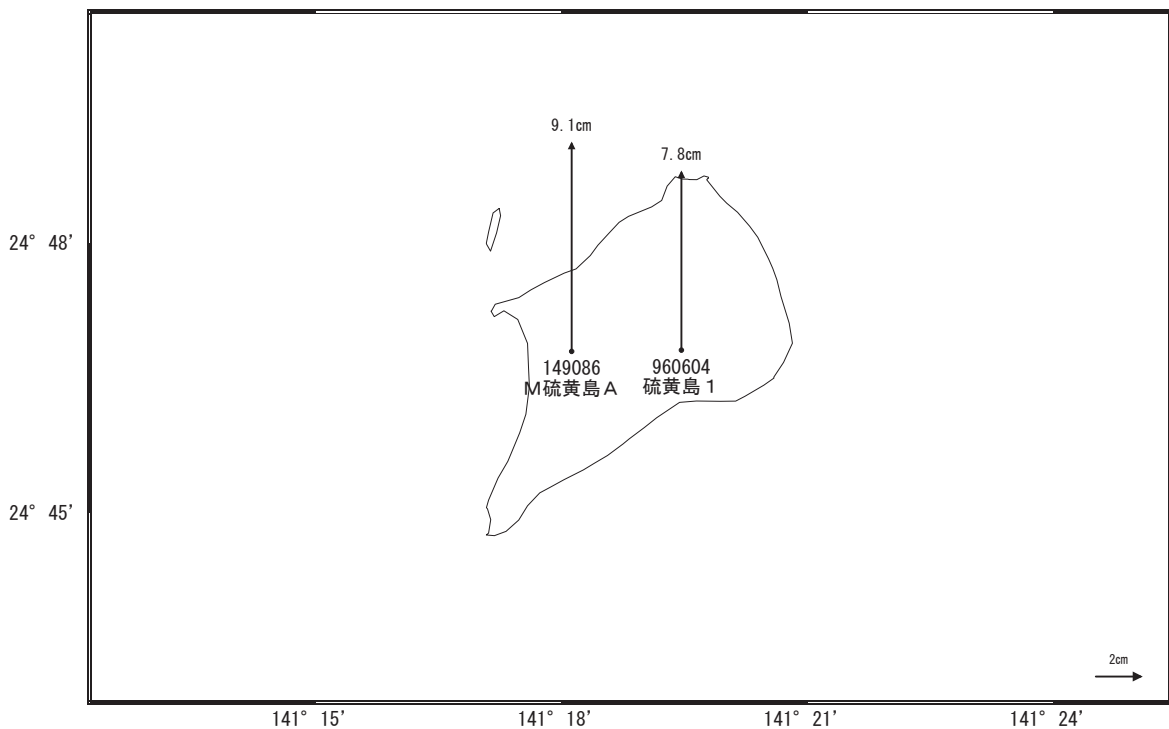


☆ 固定局:父島A(052007)

国土地理院

**地殻変動(上下)**

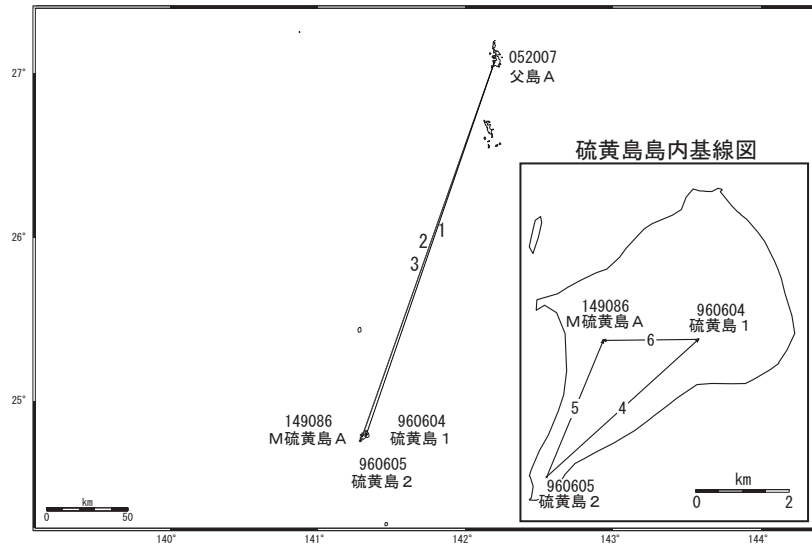
基準期間:2018/01/16~2018/01/25[F3:最終解]  
比較期間:2018/02/16~2018/02/25[R3:速報解]



☆ 固定局:父島A(052007)

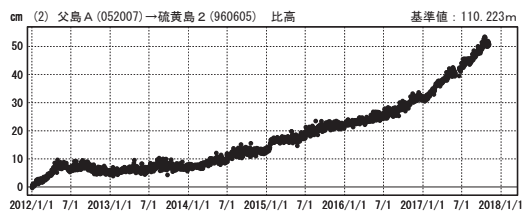
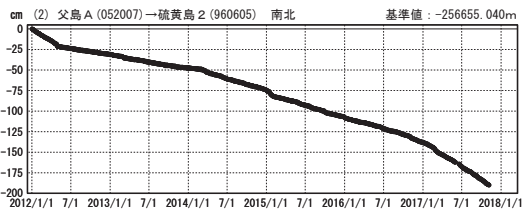
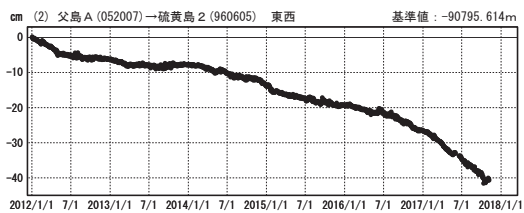
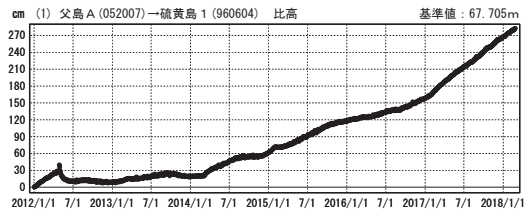
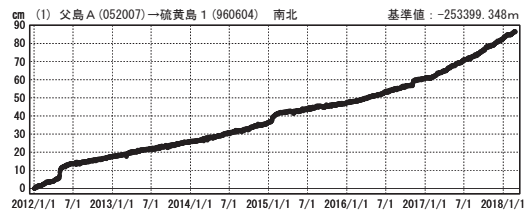
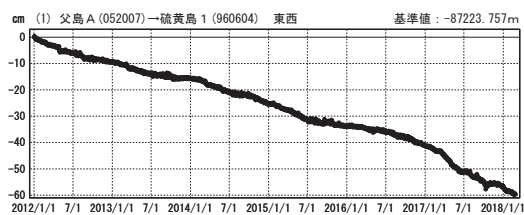
国土地理院

# 硫黄島周辺 GNSS連続観測基線図



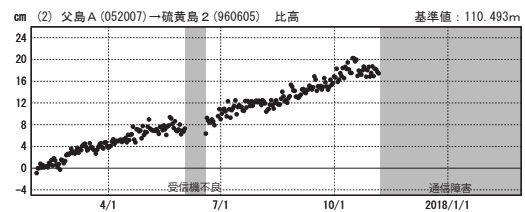
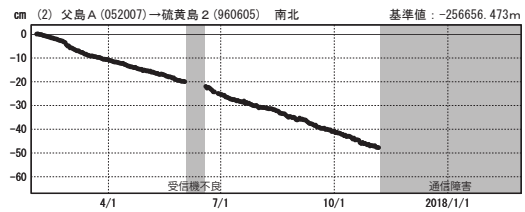
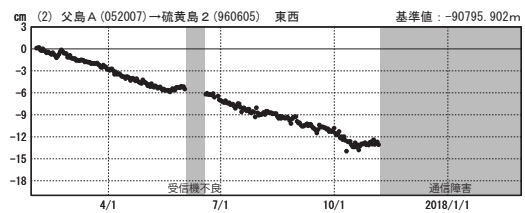
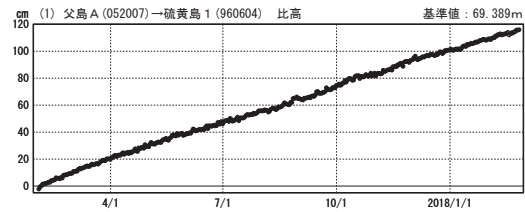
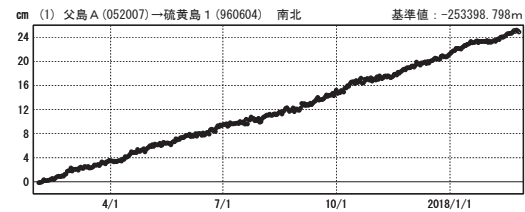
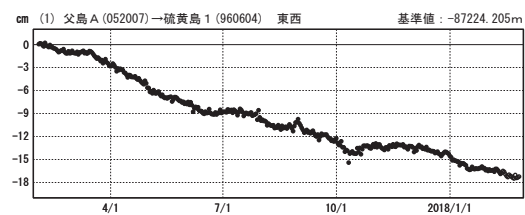
### 成分変化グラフ

期間：2012/01/01～2018/02/25 JST



### 成分変化グラフ

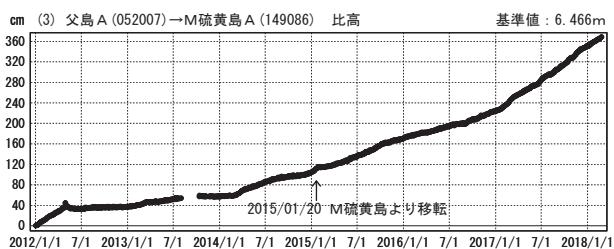
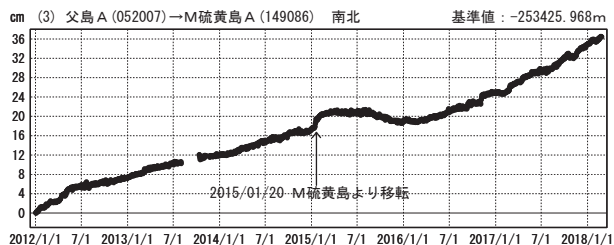
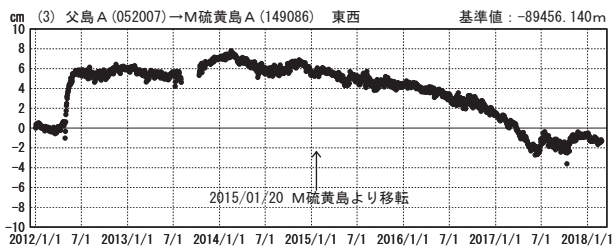
期間：2017/02/01～2018/02/25 JST



●— [F3:最終解] ○— [R3:速報解]

### 成分変化グラフ

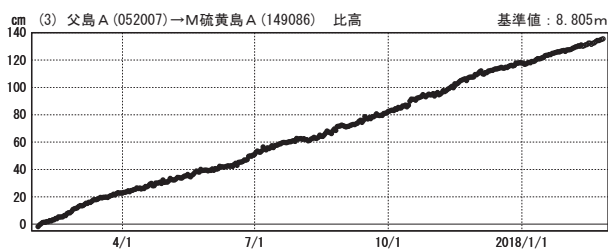
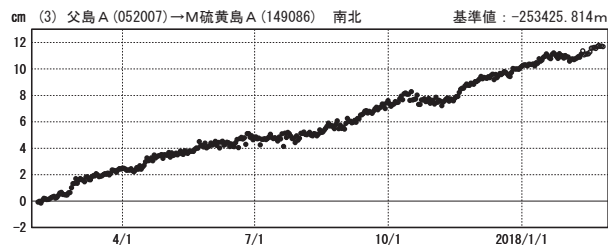
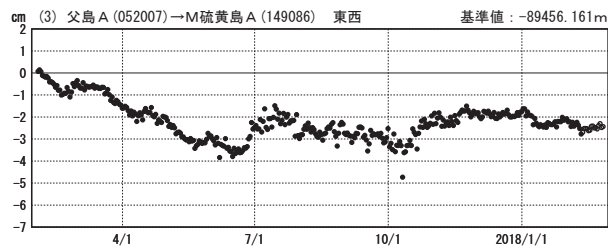
期間：2012/01/01～2018/02/25 JST



●---[F3:最終解] ○---[R3:速報解]

### 成分変化グラフ

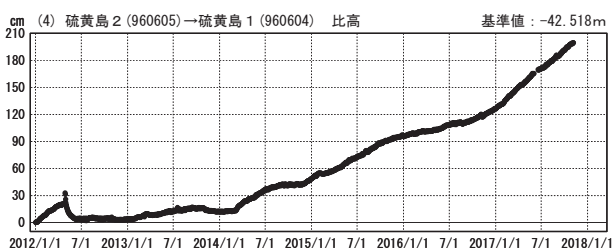
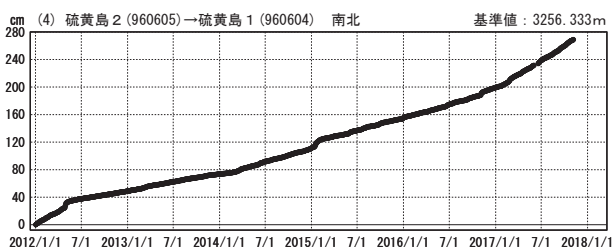
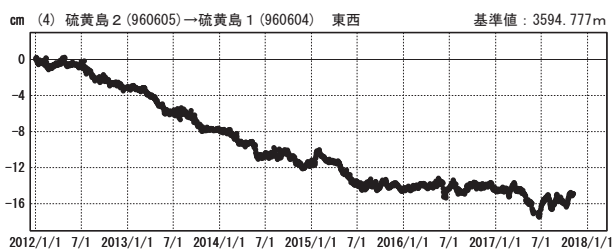
期間：2017/02/01～2018/02/25 JST



国土地理院

### 成分変化グラフ

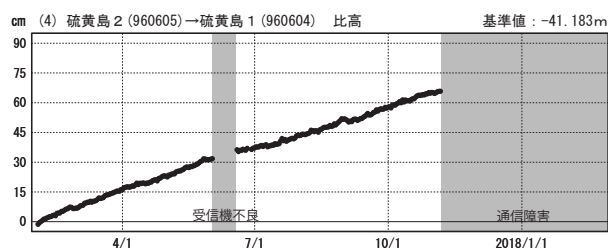
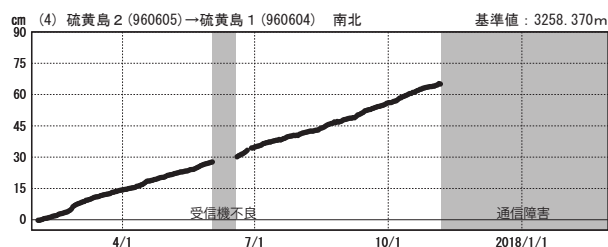
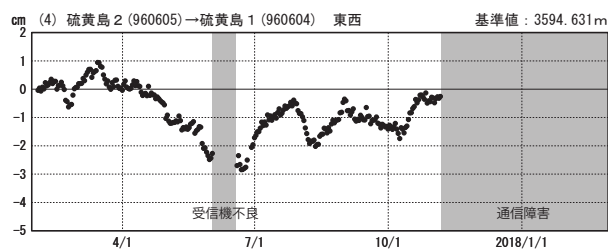
期間：2012/01/01～2018/02/25 JST



●---[F3:最終解] ○---[R3:速報解]

### 成分変化グラフ

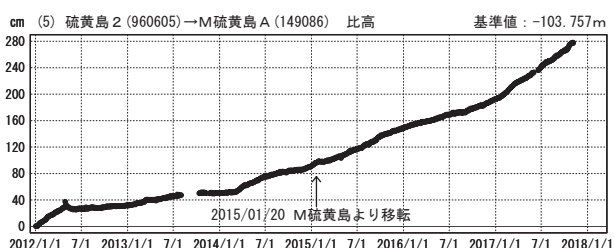
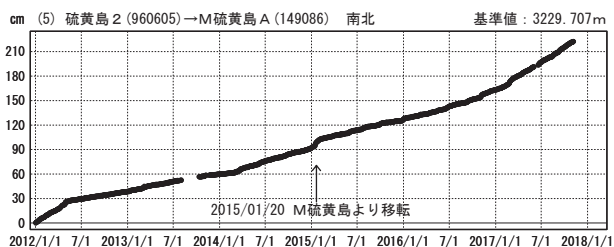
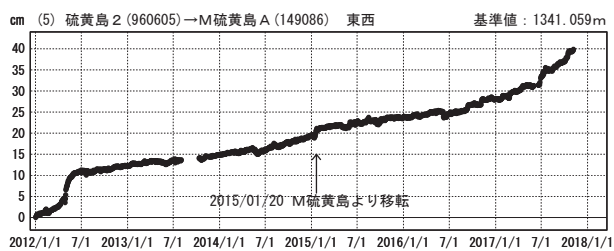
期間：2017/02/01～2018/02/25 JST



国土地理院

### 成分変化グラフ

期間：2012/01/01～2018/02/25 JST

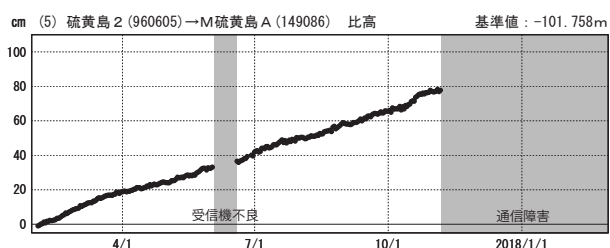
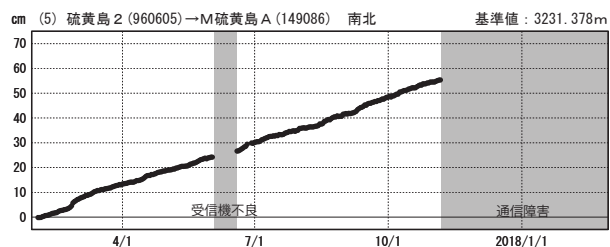
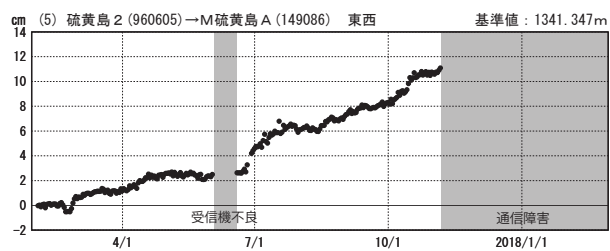


●---[F3:最終解] ○---[R3:速報解]

国土地理院

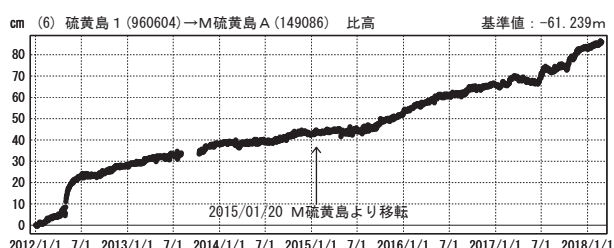
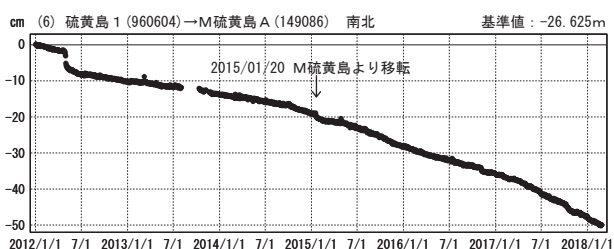
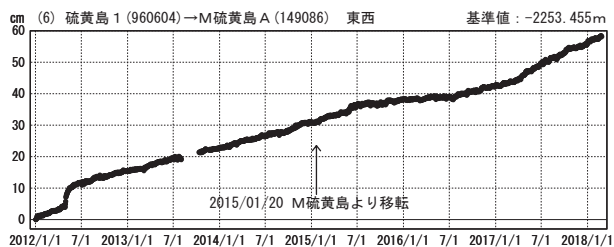
### 成分変化グラフ

期間：2017/02/01～2018/02/25 JST



### 成分変化グラフ

期間：2012/01/01～2018/02/25 JST

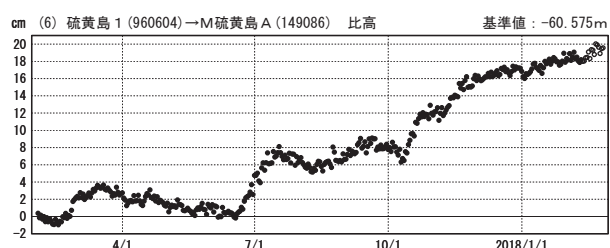
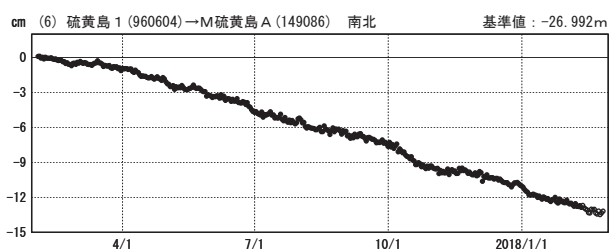
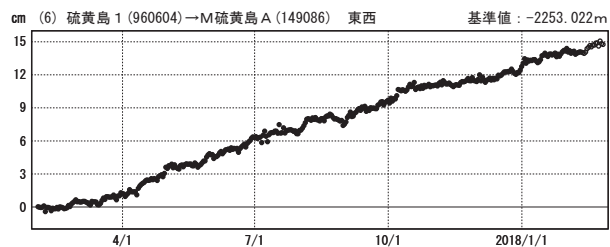


●---[F3:最終解] ○---[R3:速報解]

国土地理院

### 成分変化グラフ

期間：2017/02/01～2018/02/25 JST



(注) 「硫黄島2」について

- ・2017年6月2日～6月17日まで受信機不良のため、欠測しています。
- ・2017年11月6日～通信障害のため、欠測しています。