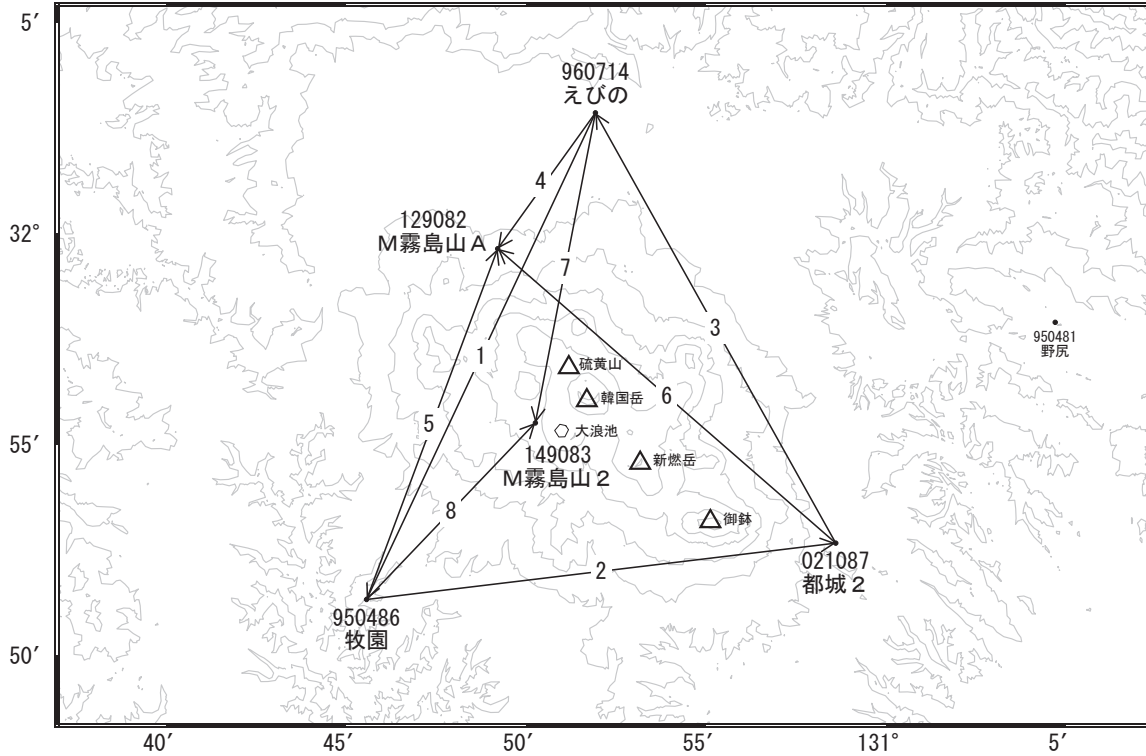


霧島山周辺の地殻変動

—GEONET(電子基準点等)による連続観測結果—

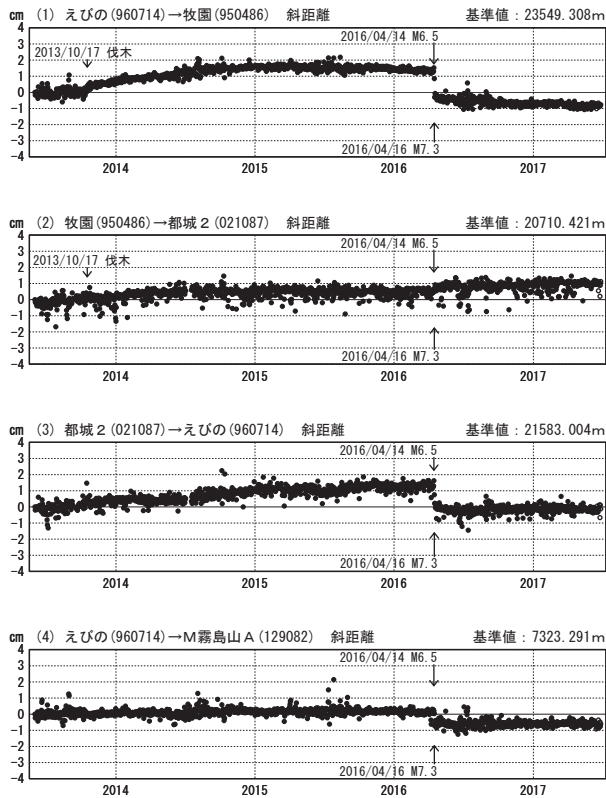
顕著な地殻変動は観測されていません。

霧島山周辺 GNSS連続観測基線図



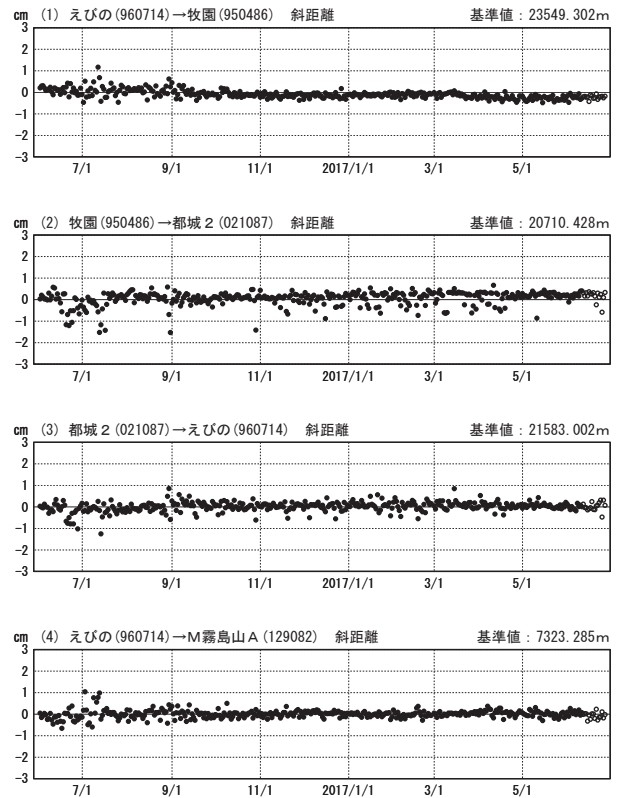
基線変化グラフ

期間: 2013/06/01~2017/06/26 JST



基線変化グラフ

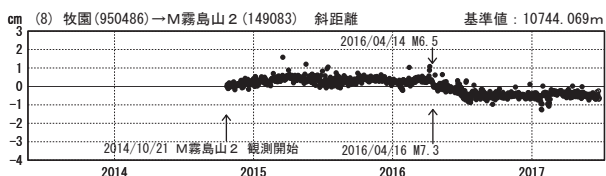
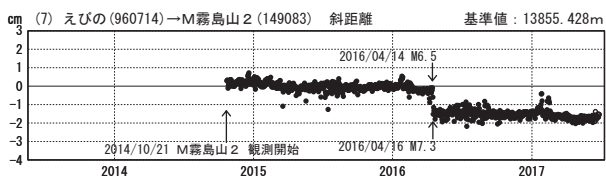
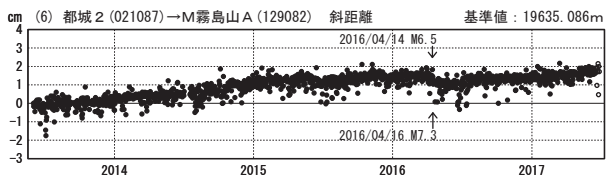
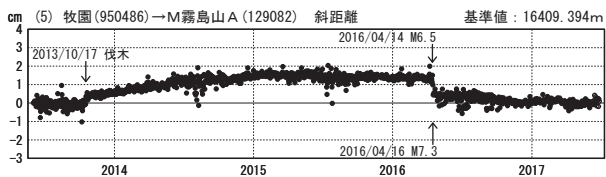
期間: 2016/06/01~2017/06/26 JST



●—[F3:最終解] ○—[R3:速報解]

基線変化グラフ

期間：2013/06/01～2017/06/26 JST

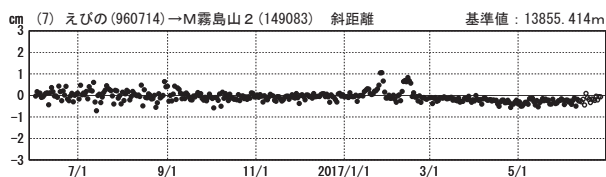
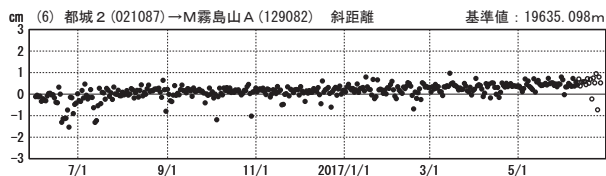
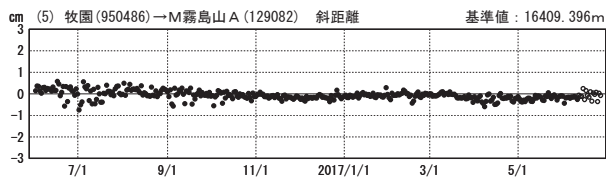


●—[F3:最終解] ○—[R3:速報解]

国土地理院

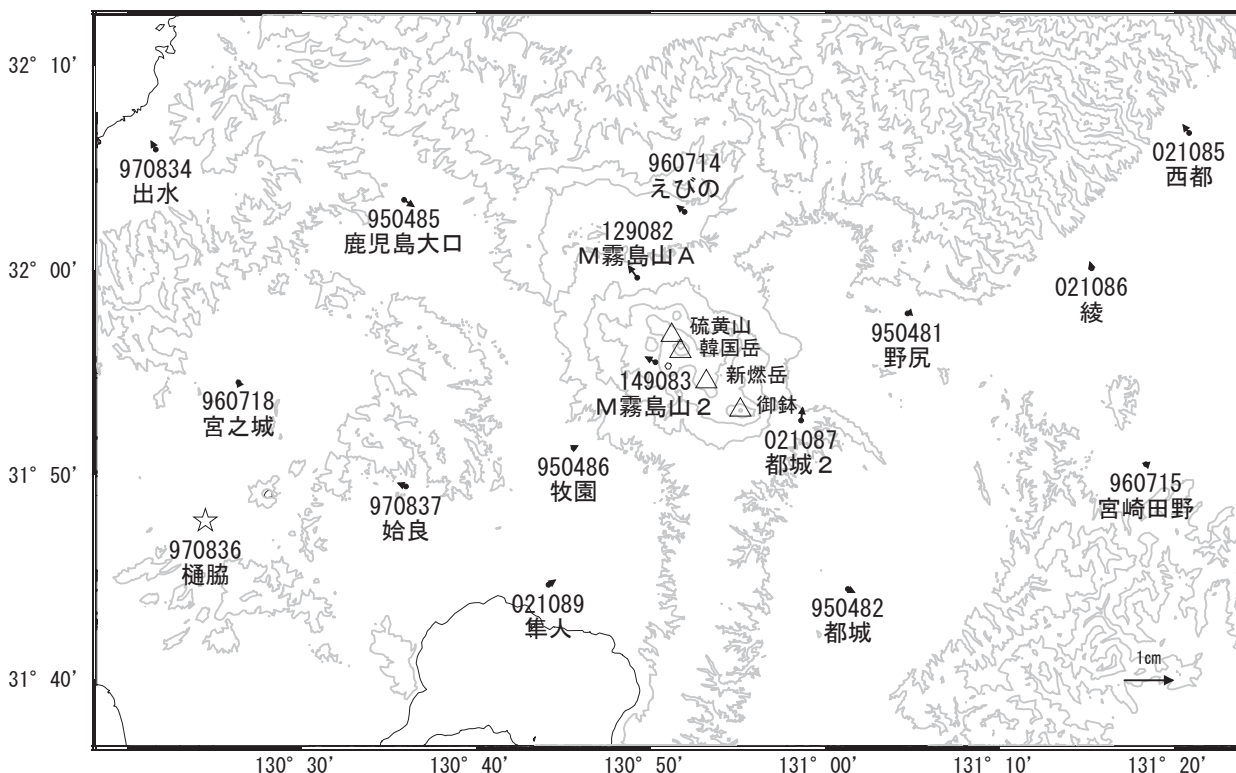
基線変化グラフ

期間：2016/06/01～2017/06/26 JST



地殻変動(2017年3月～2017年6月)

基準期間：2017/03/17～2017/03/26[F3:最終解]
比較期間：2017/06/17～2017/06/26[R3:速報解]



☆ 固定局: 樋脇(970836)

国土地理院