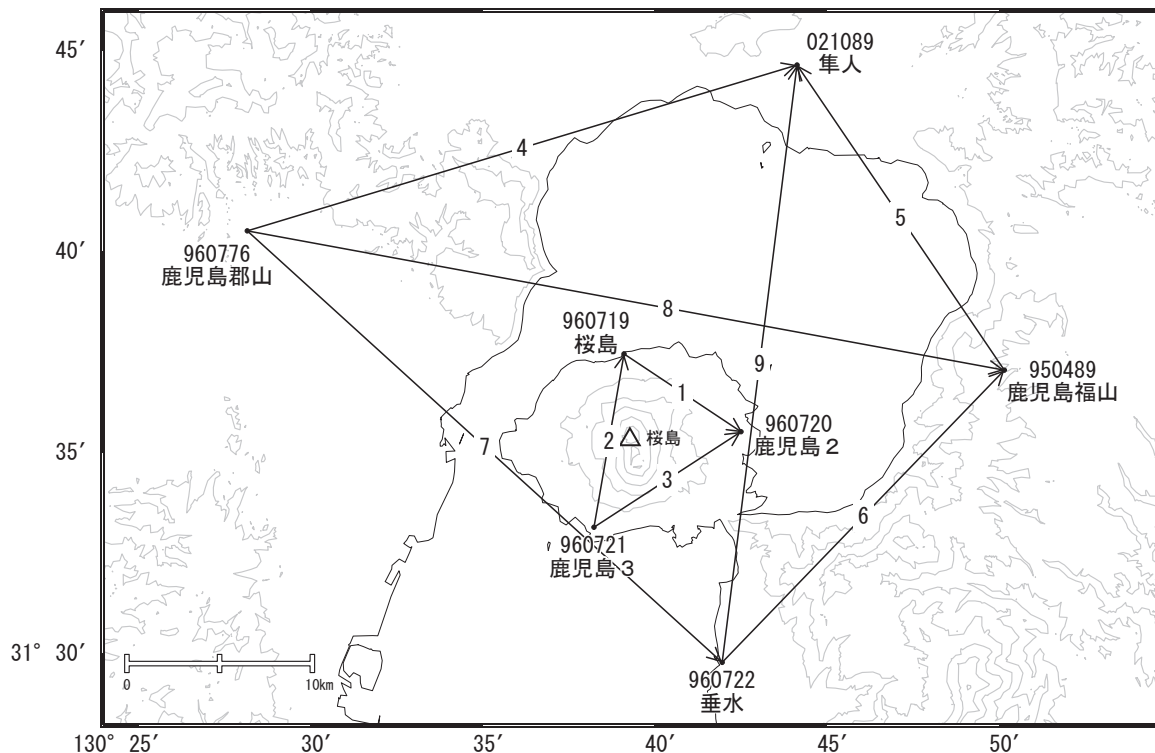


桜島周辺の地殻変動

—GEONET(電子基準点等)による連続観測結果—

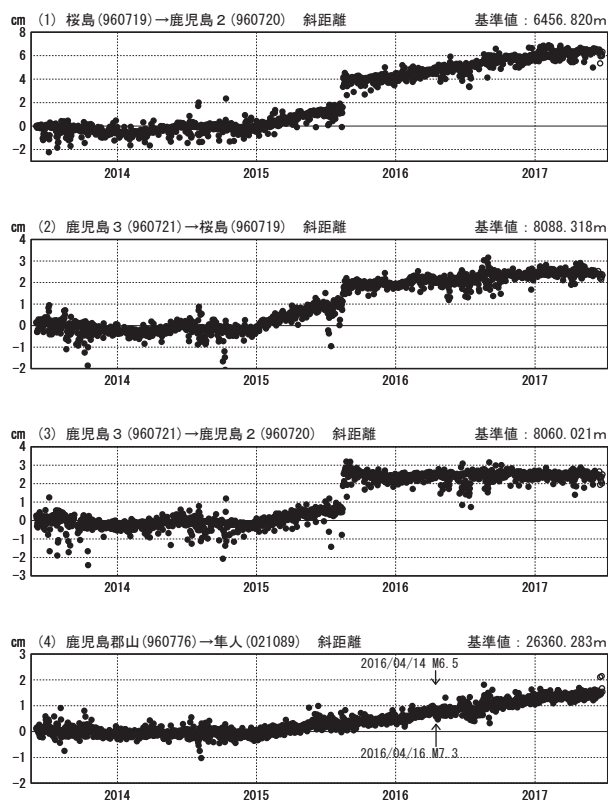
桜島島内の「桜島」—「鹿児島2」の基線で伸びと「桜島」の隆起が継続しています。鹿児島(錦江)湾を挟む「鹿児島郡山」—「垂水」、「鹿児島福山」—「隼人」等の基線で伸びが継続しています。

桜島周辺 GNSS連続観測基線図(1)



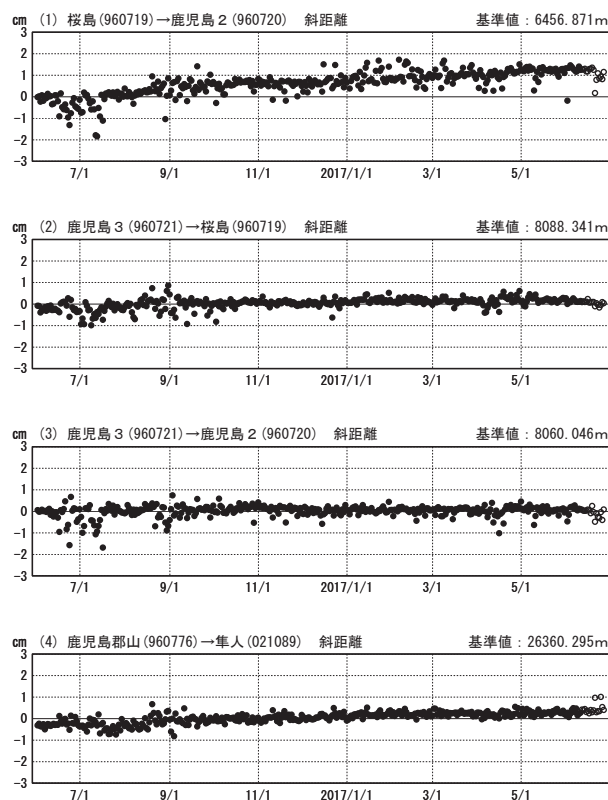
基線変化グラフ

期間: 2013/06/01~2017/06/26 JST



基線変化グラフ

期間: 2016/06/01~2017/06/26 JST

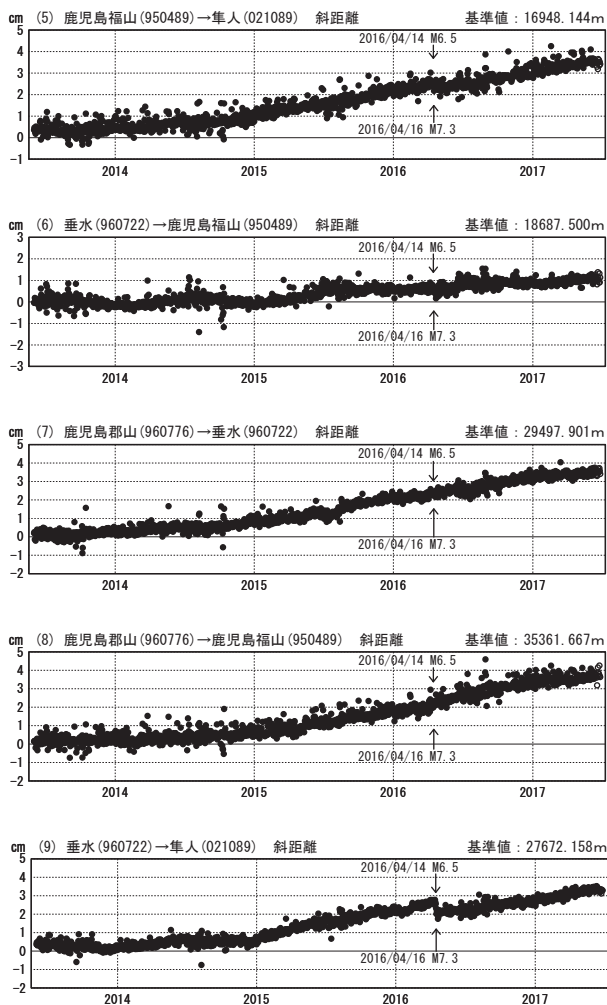


●—[F3:最終解] ○—[R3:速報解]

国土地理院

基線変化グラフ

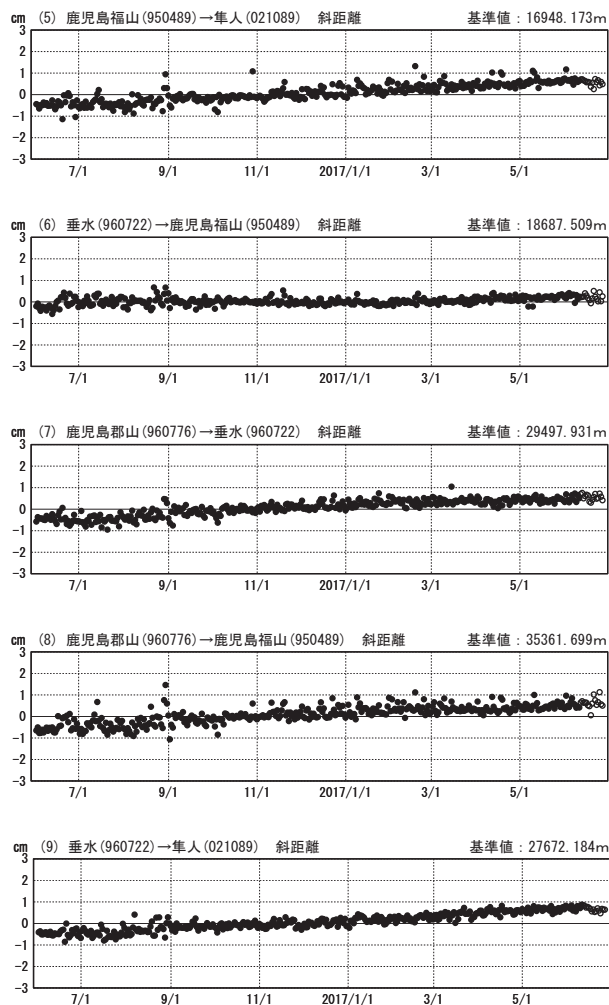
期間: 2013/06/01~2017/06/26 JST



●---[F3:最終解] ○---[R3:速報解]

基線変化グラフ

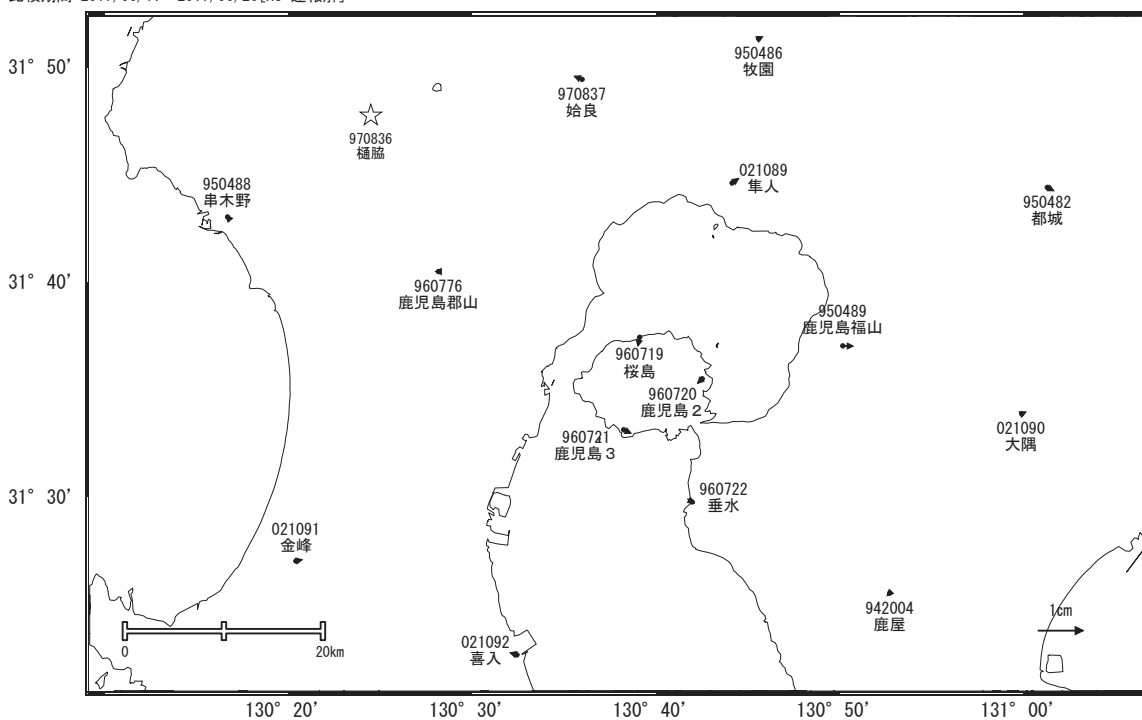
期間: 2016/06/01~2017/06/26 JST



国土地理院

地殻変動(2017年3月~2017年6月)

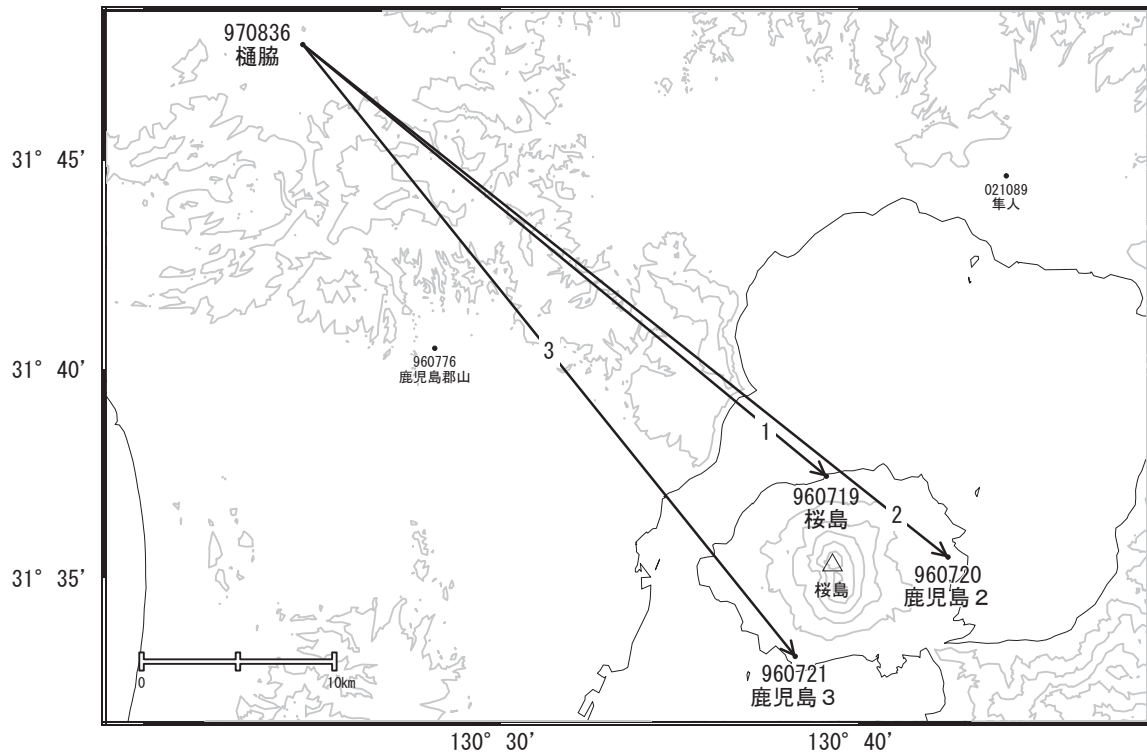
基準期間: 2017/03/17~2017/03/26 [F3:最終解]
比較期間: 2017/06/17~2017/06/26 [R3:速報解]



☆ 固定局: 樋脇(970836)

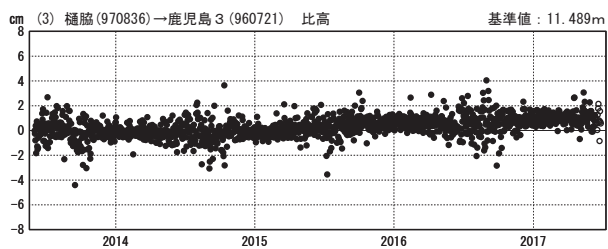
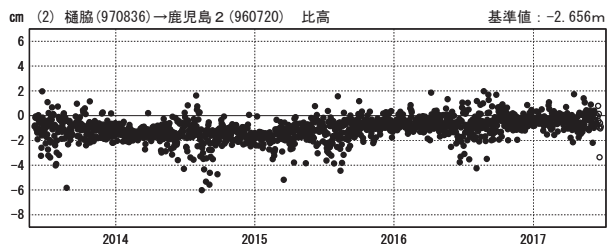
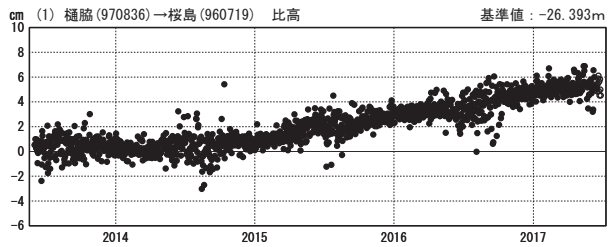
国土地理院

桜島周辺 GNSS連続観測基線図(2)



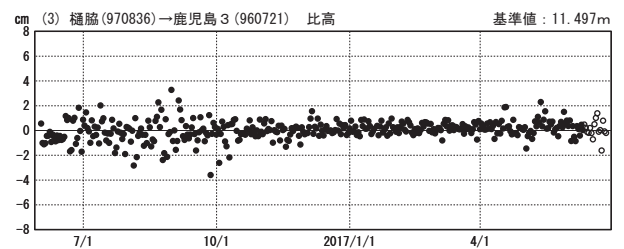
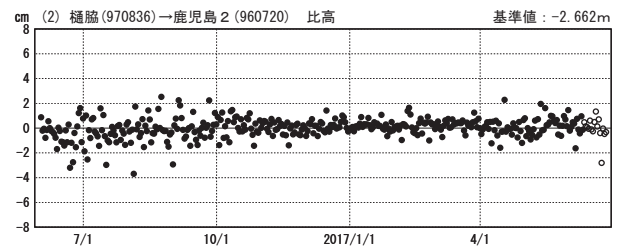
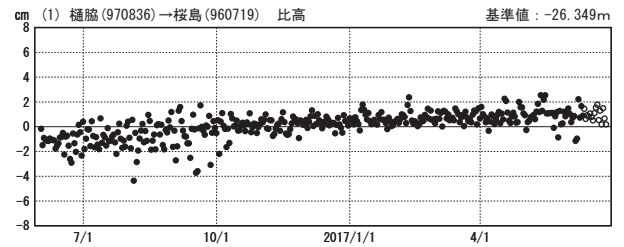
比高変化グラフ

期間：2013/06/01～2017/06/26 JST



比高変化グラフ

期間：2016/06/01～2017/06/26 JST



●—[F3:最終解] ○—[R3:速報解]

国土地理院