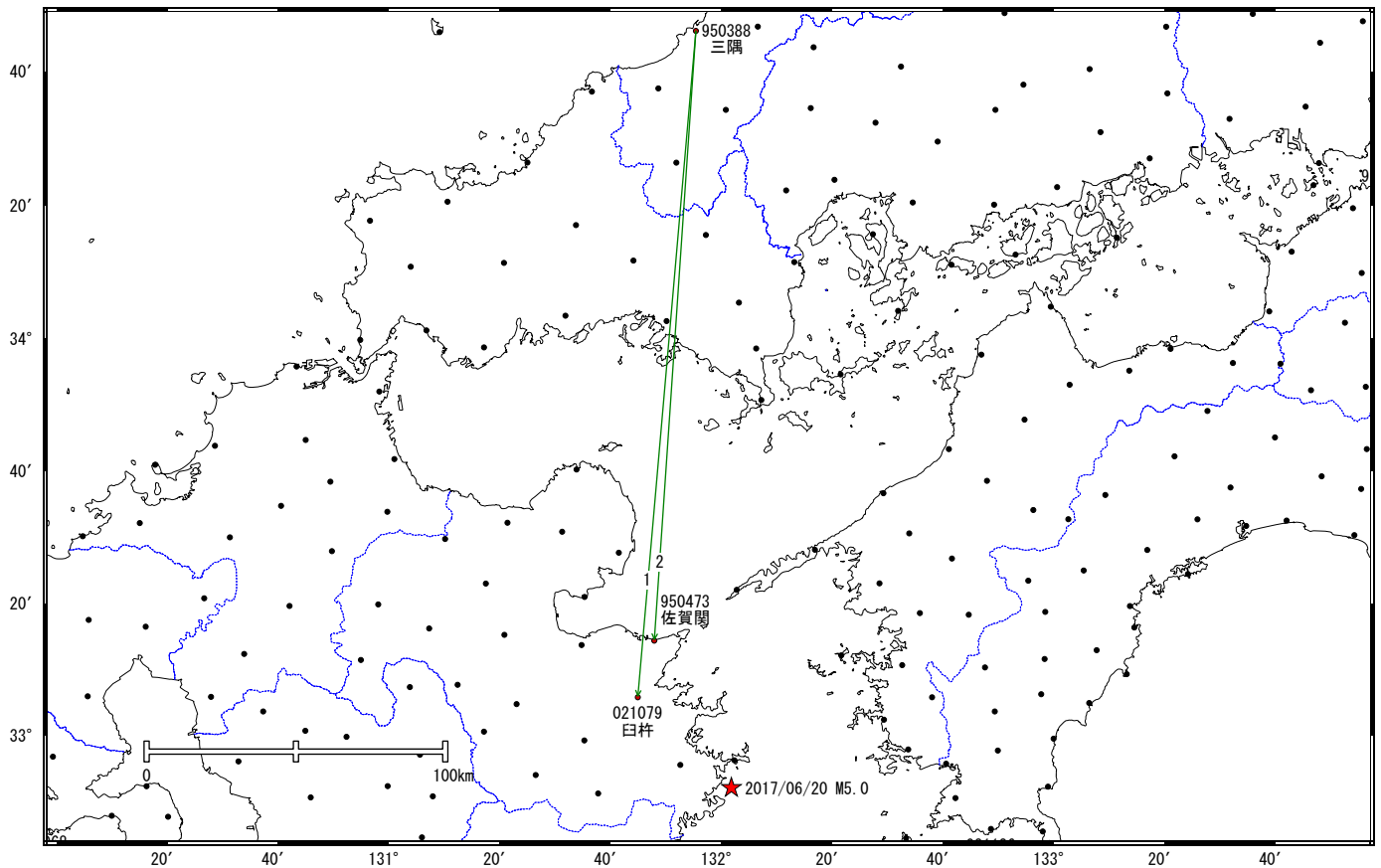


豊後水道の地震(6月20日 M5.0)前後の観測データ

この地震に伴う明瞭な地殻変動は見られない。

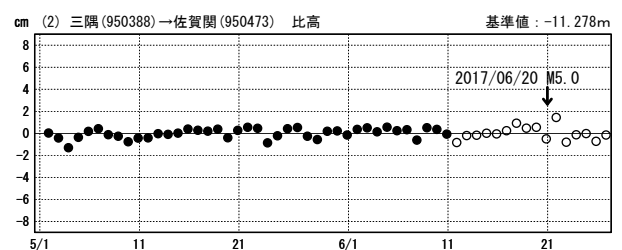
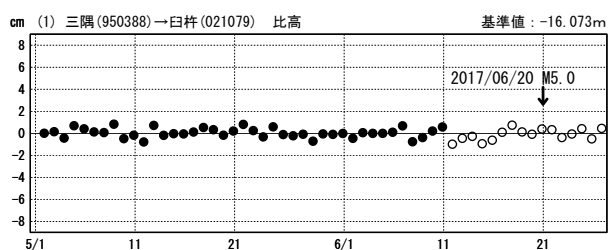
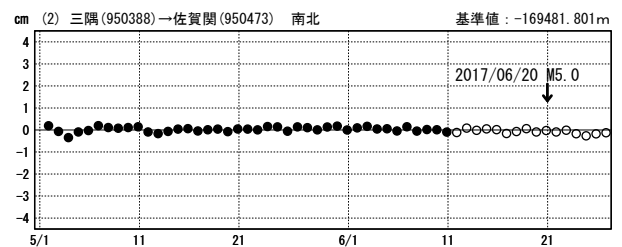
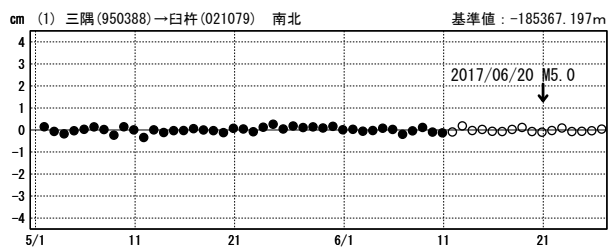
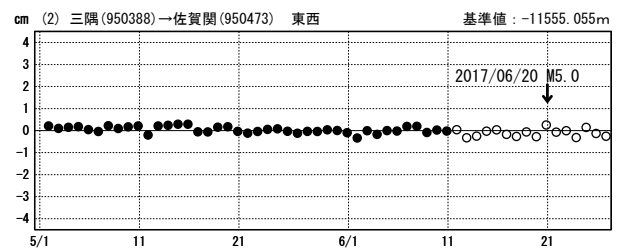
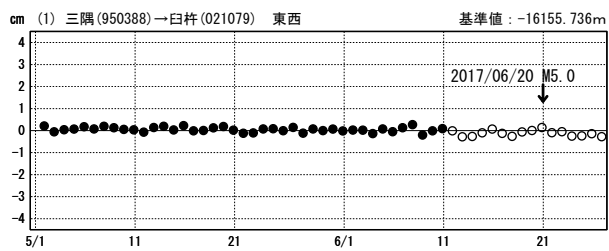
基線図



成分変化グラフ

期間: 2017/05/01~2017/06/26 JST

期間: 2017/05/01~2017/06/26 JST



●— [F3:最終解] ○— [R3:速報解]