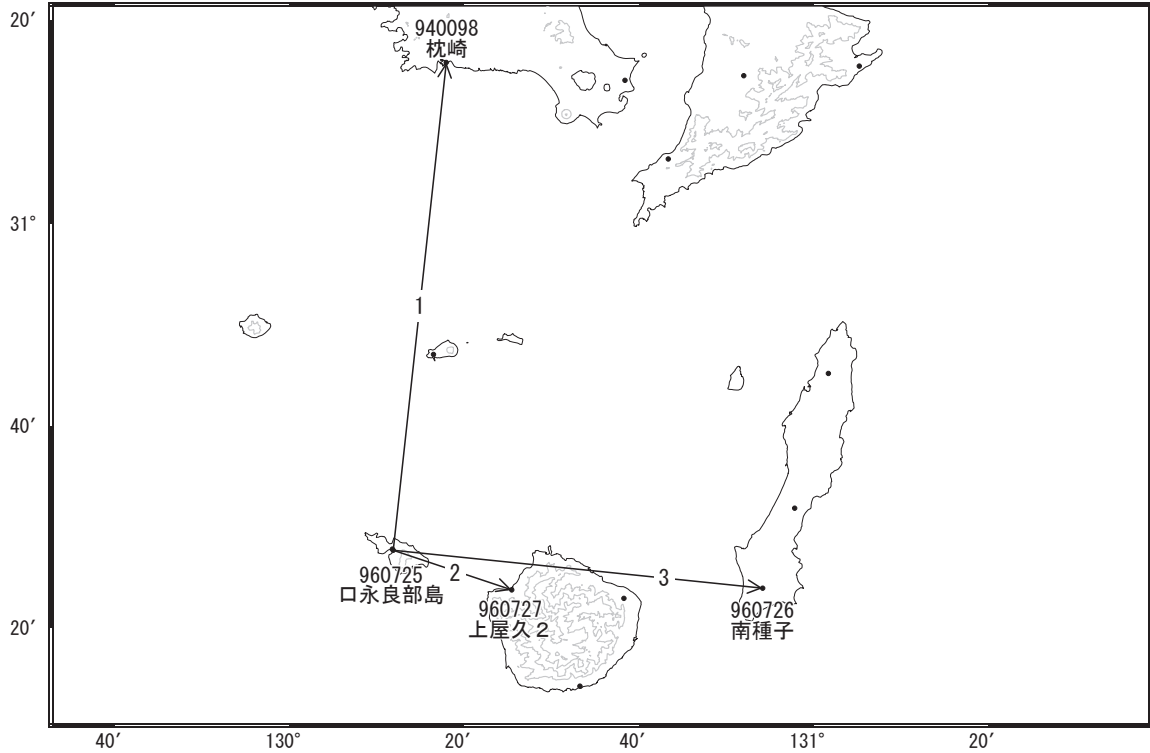


口永良部島周辺の地殻変動

—GEONET (電子基準点等) による連続観測結果—

顕著な地殻変動は観測されていません。

口永良部島周辺 GNSS連続観測基線図

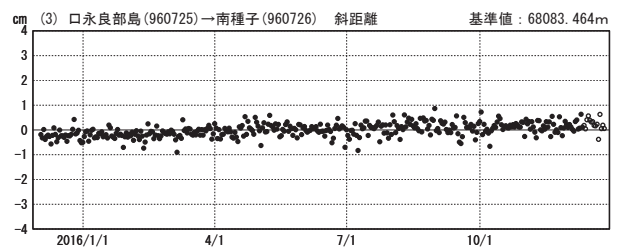
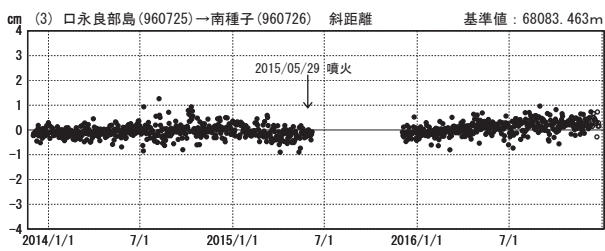
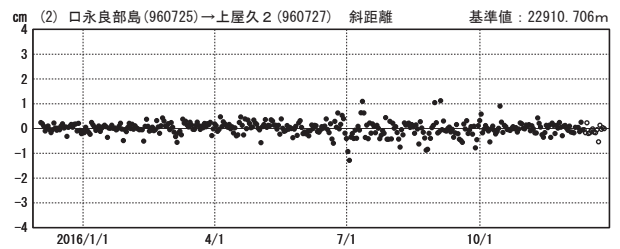
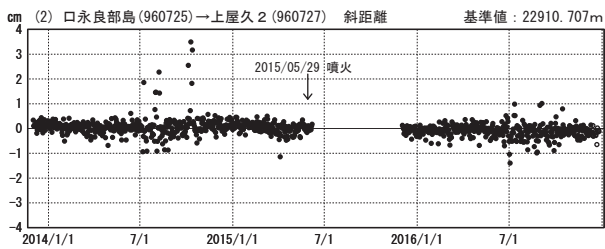
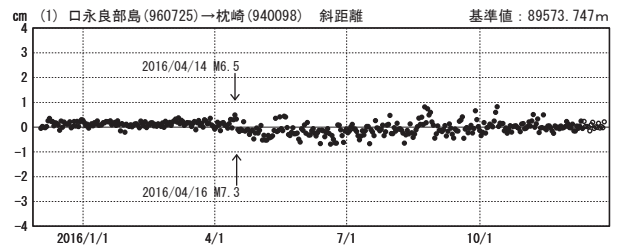
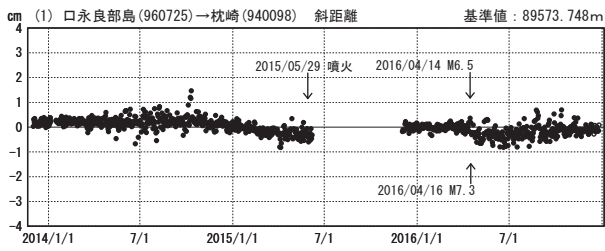


基線変化グラフ

※停電のため、2015/6/7~12/2が欠測

期間：2013/12/01~2016/12/25 JST

期間：2015/12/01~2016/12/25 JST



●—[F3:最終解] ○—[R3:速報解]