

goo 防災アプリ



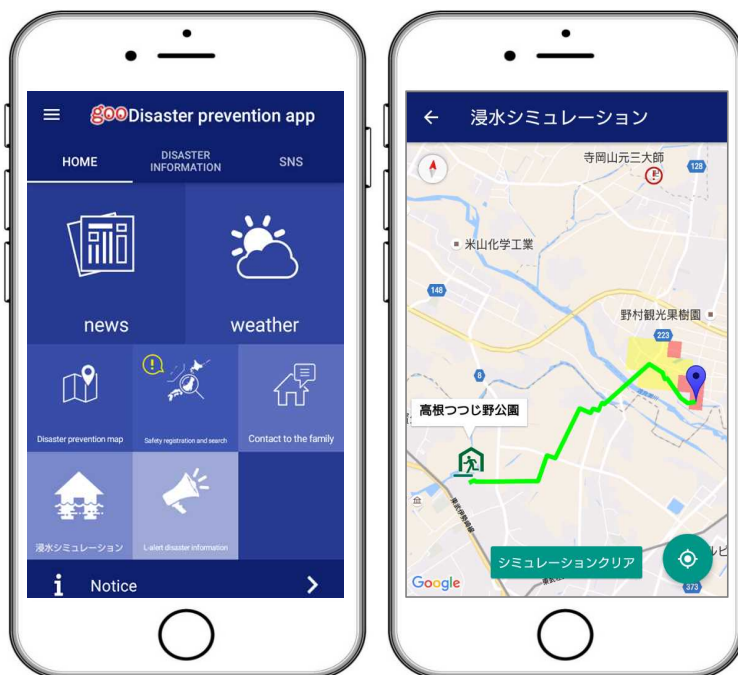
2016年 国土地理院防災アプリケーション 応募作品

平時から災害時まで役立つ
総合防災ポータルアプリ

安否情報配信
J-anpiへの安否登録/確認

天気・気象情報
警報・注意報、地震・台風等の
Push通知によるお知らせ

防災関連情報の収集
ニュース、Q&A、医療・薬



オープンデータ活用
標高による避難所選択

災害時に役立つ
避難所・公共施設・
公衆電話データ表示

洪水時の予想浸水データを活用
避難ルートの
浸水度シミュレーション

訪日外国人向け
多言語対応

■避難ルートの浸水度シミュレーション

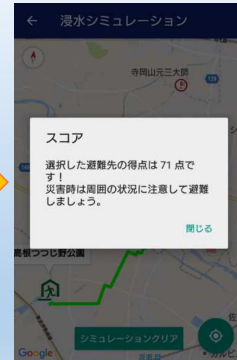
堤防が決壊した場合の避難経路をゲーム感覚で学ぶことができます

<避難所までの安全度スコアと最短ルートを表示>



地図上に表示されている
3つの破堤点の中から、
任意の破堤点を1つ選択
します

選択した破堤点付近の
避難所が3つ表示され
ます。そのうち現在地
から一番安全だと思う
避難所を選択してくだ
さい



日頃から防災について考えるキッカケ作りにも！

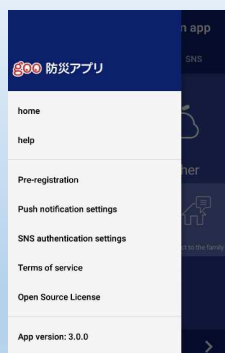
■多言語対応

・訪日外国人の方にも防災ツールとしてお使い頂くため、多言語に対応しています
・OSの言語設定に応じて言語が切り替わります

【対応言語】英語、中国語（簡体・繁体）、韓国語



メニュー画面



設定画面



防災マップ画面



地震情報Push通知
受信画面※



地震情報詳細画面※

※地震のPush通知のみ英語対応

※NTTレゾナントのオリジナルサイトよりダウンロードいただけます。

【URL】 http://sta.bousai.goo.ne.jp/apps_gsi2016/ (ID/PW: gsi2016 / bousai2016)