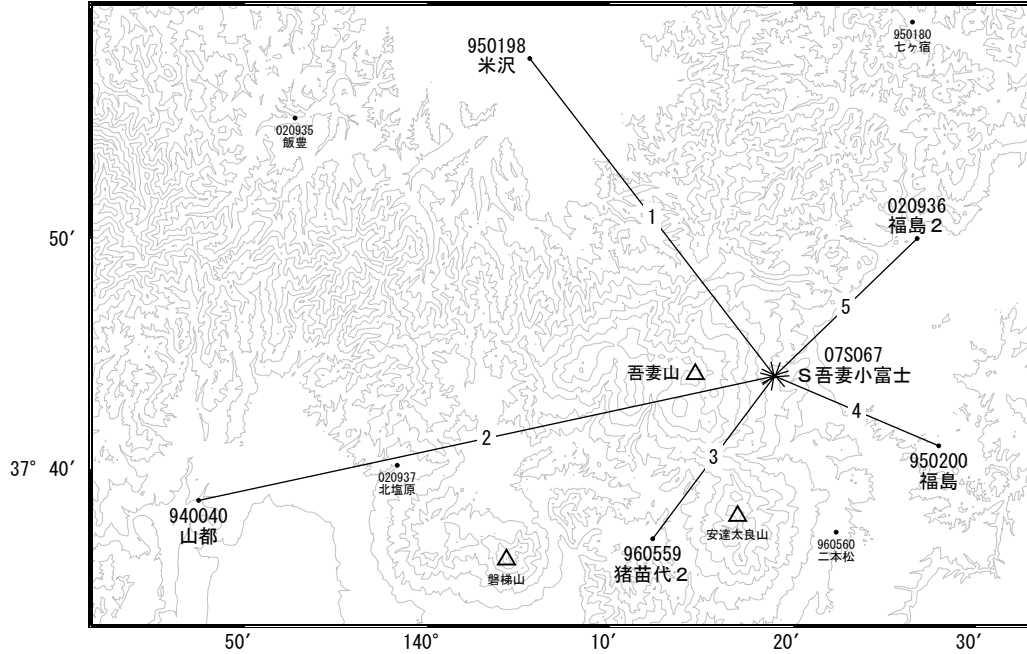


吾妻山周辺の地殻変動

—GEONET(電子基準点等)による連続観測結果—

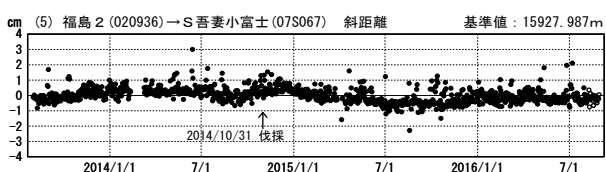
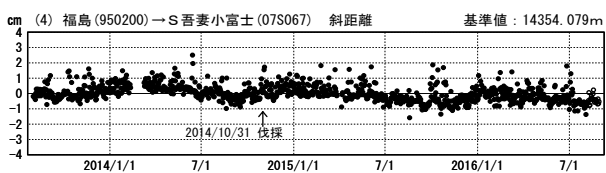
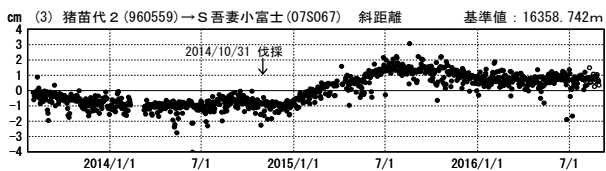
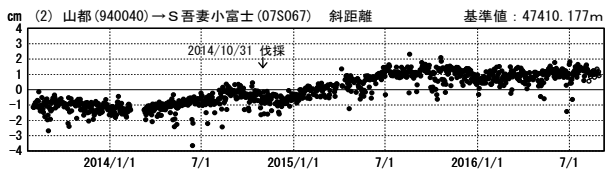
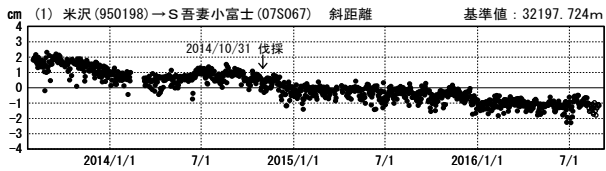
2015年10月頃から一部の基線で山体の収縮を示す地殻変動が見られていましたが、2016年1月頃から停滞に転じています。

吾妻山周辺 GNSS連続観測基線図



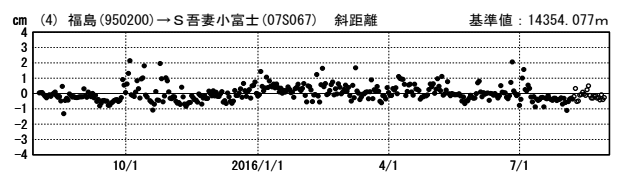
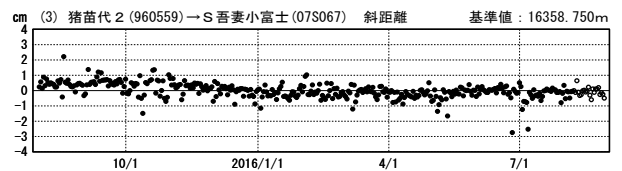
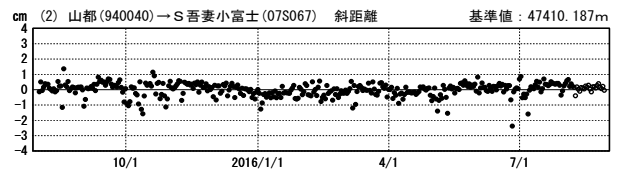
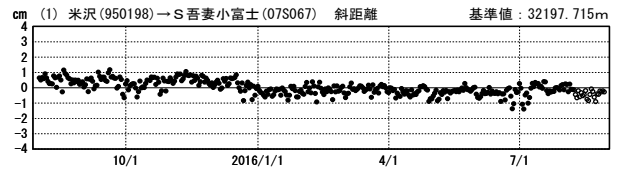
基線変化グラフ

期間: 2013/08/01~2016/08/28 JST



基線変化グラフ

期間: 2015/08/01~2016/08/28 JST



●—[F3:最終解] ○—[R3:速報解]