

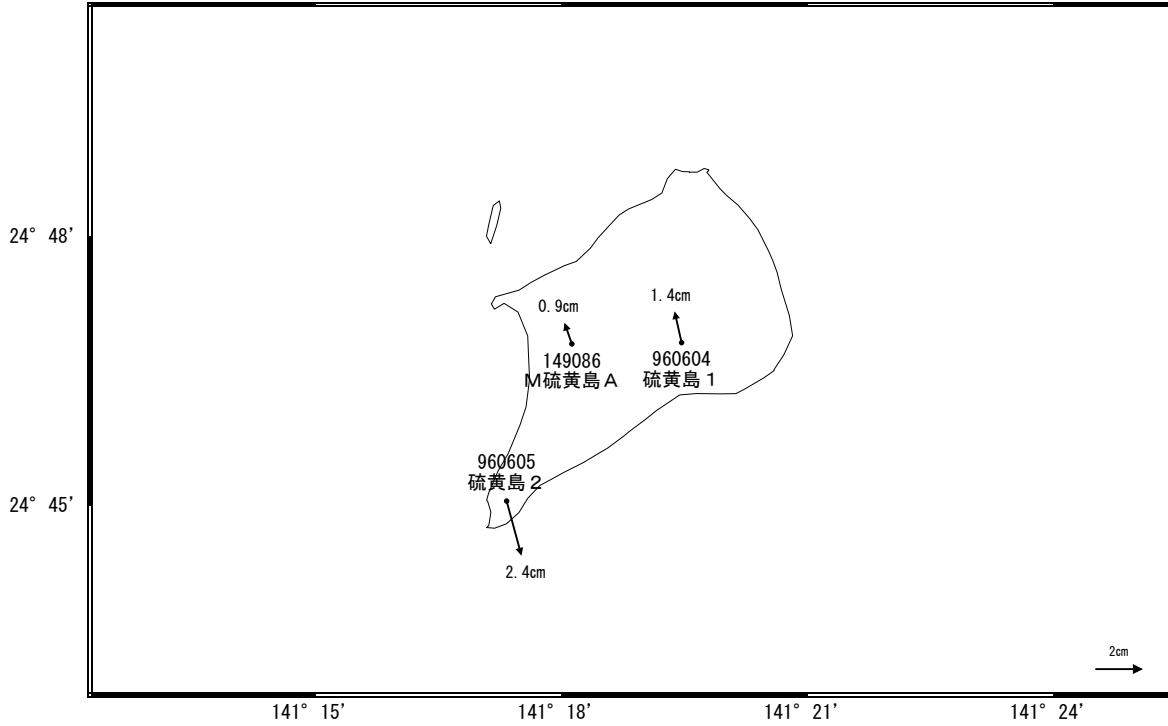
いおう とう
硫黄島周辺の地殻変動

—GEONET(電子基準点等)による連続観測結果—

硫黄島の「硫黄島1」及び「M硫黄島A」は、2015年3月頃から隆起速度が上がっていましたが、10月以降は2月以前の速度に戻っています。「硫黄島2」は、南向きの変動が継続しています。2016年6月6日から8日にかけて、「硫黄島2」が東に約1cm変動しました。その後、6月19日頃から「硫黄島1」及び「M硫黄島A」が北に約2cm変動しています。

地殻変動(水平)

基準期間:2016/05/18~2016/05/27[F3:最終解]
比較期間:2016/06/18~2016/06/27[R3:速報解]

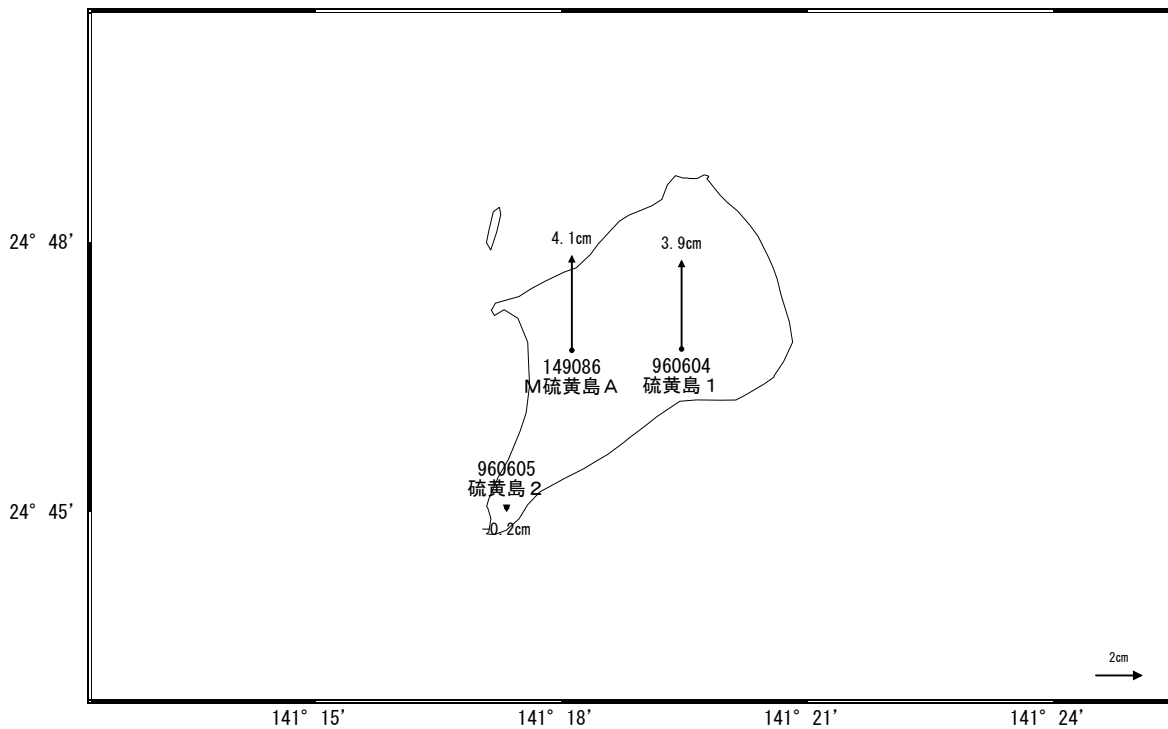


☆ 固定局:父島A(052007)

国土地理院

地殻変動(上下)

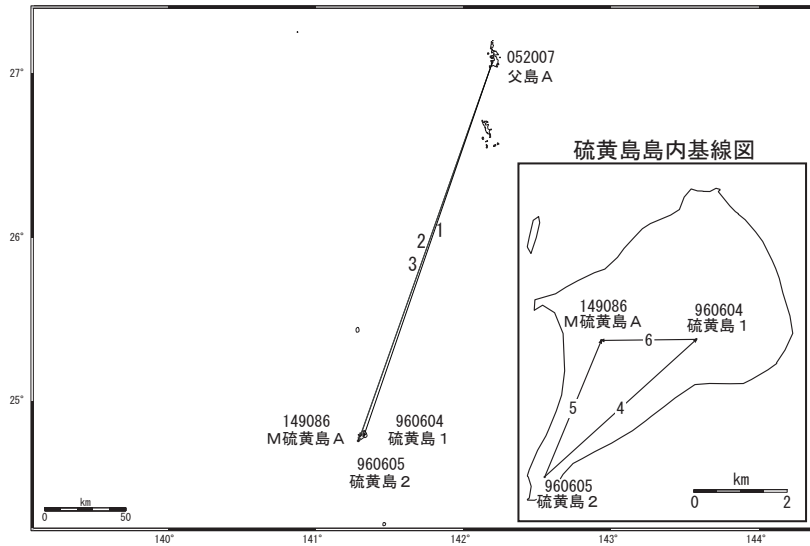
基準期間:2016/05/18~2016/05/27[F3:最終解]
比較期間:2016/06/18~2016/06/27[R3:速報解]



☆ 固定局:父島A(052007)

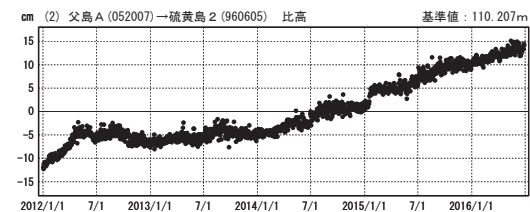
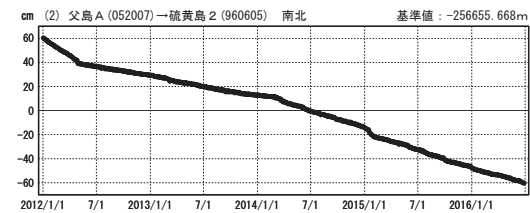
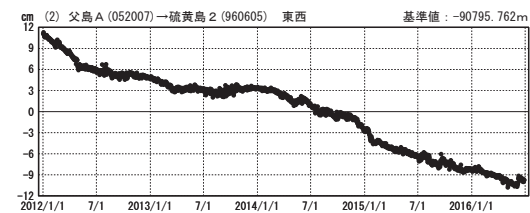
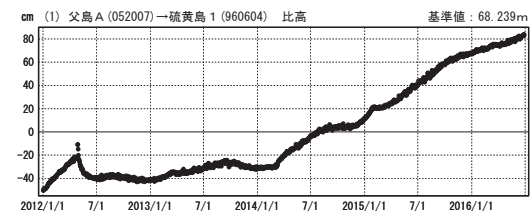
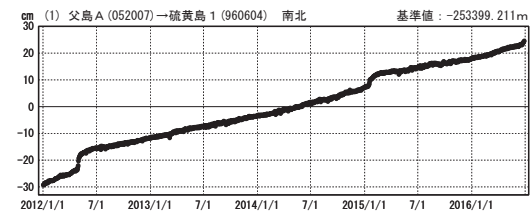
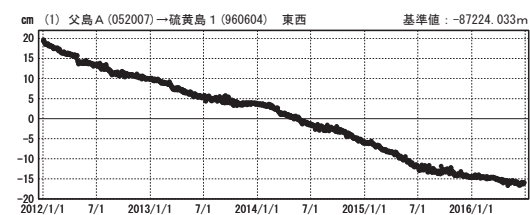
国土地理院

硫黄島周辺 GNSS連続観測基線図



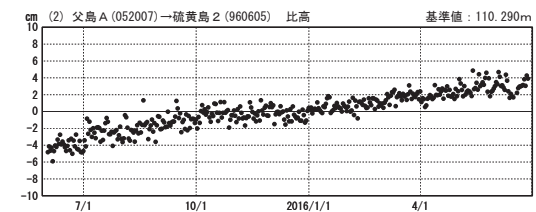
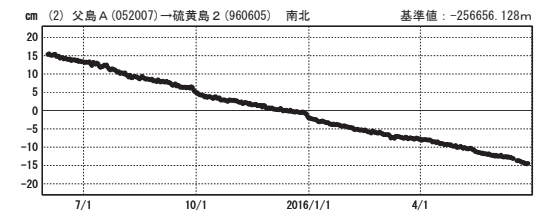
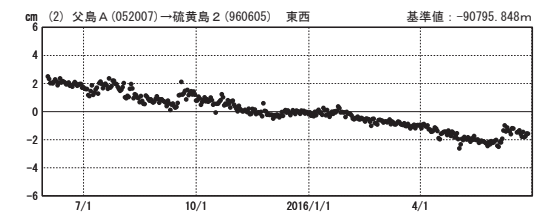
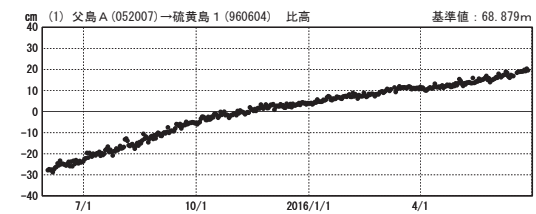
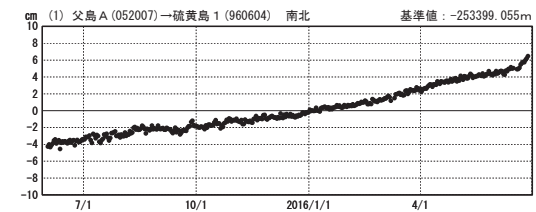
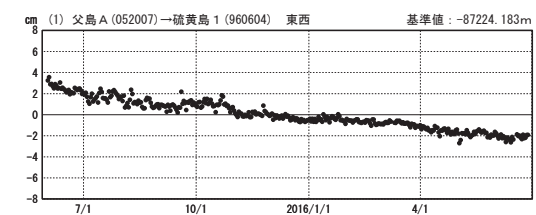
成分変化グラフ

期間: 2012/01/01~2016/06/27 JST



成分変化グラフ

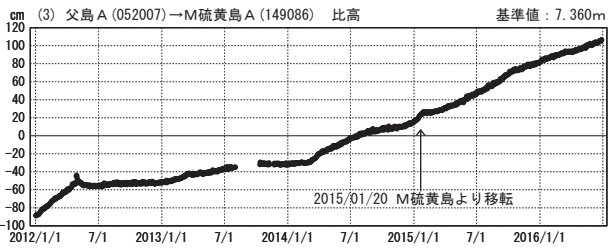
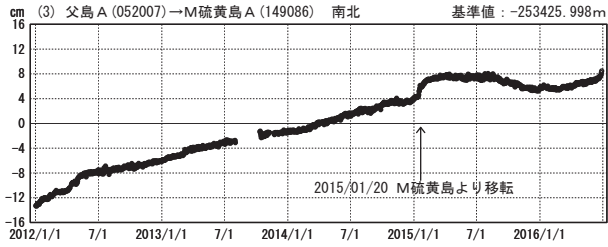
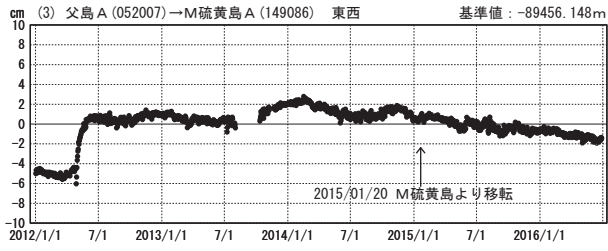
期間: 2015/06/01~2016/06/27 JST



●—[F3:最終解] ○—[R3:速報解]

成分変化グラフ

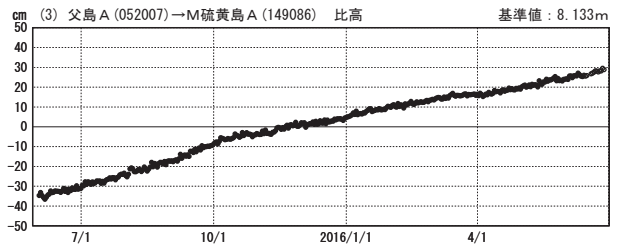
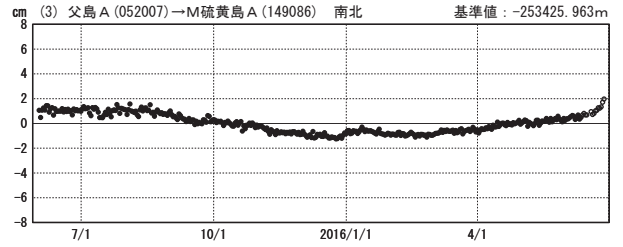
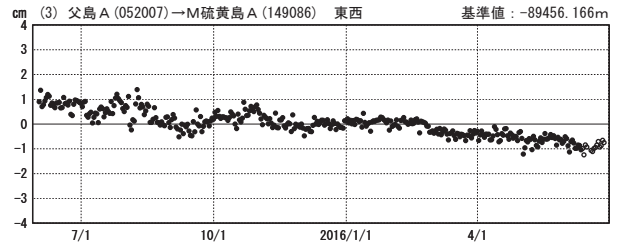
期間：2012/01/01～2016/06/27 JST



●---[F3:最終解] ○---[R3:速報解]

成分変化グラフ

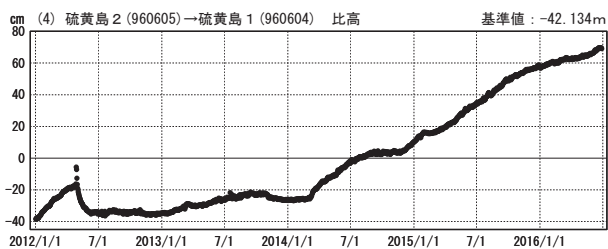
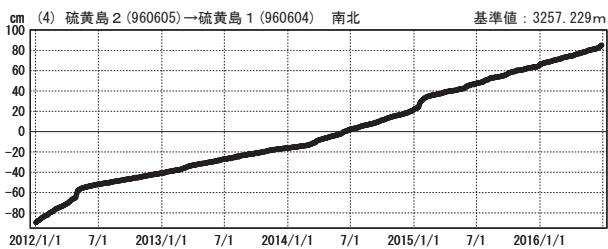
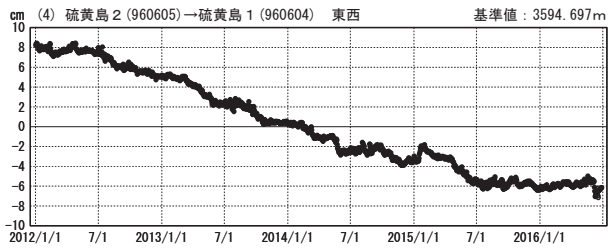
期間：2015/06/01～2016/06/27 JST



国土地理院

成分変化グラフ

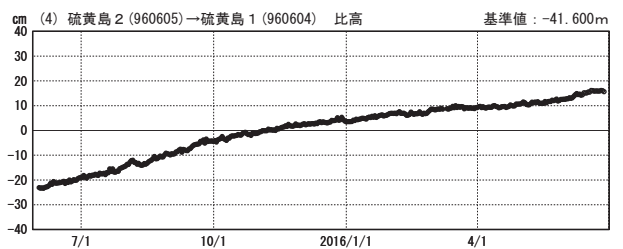
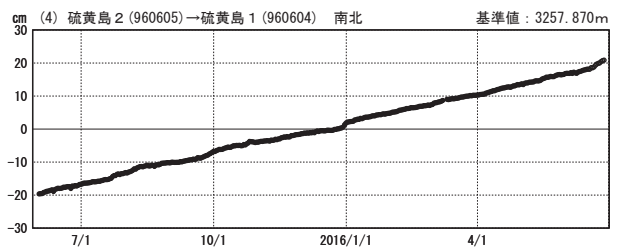
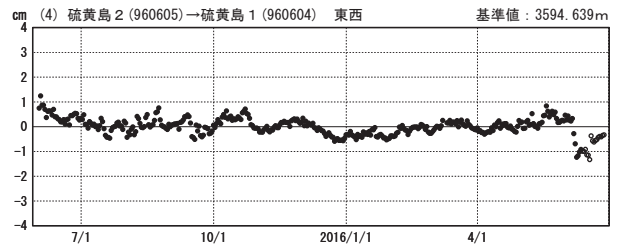
期間：2012/01/01～2016/06/27 JST



●---[F3:最終解] ○---[R3:速報解]

成分変化グラフ

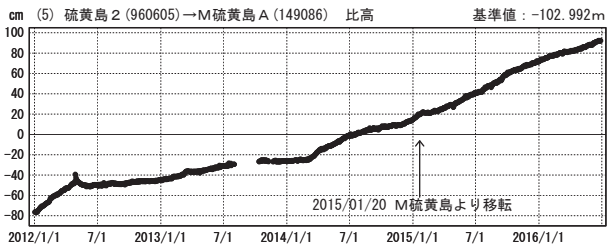
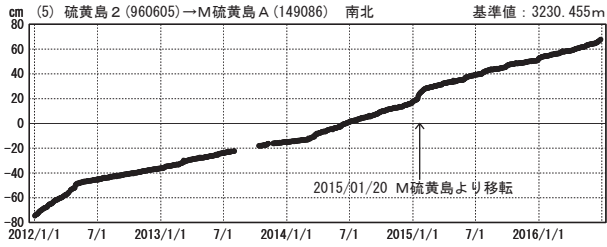
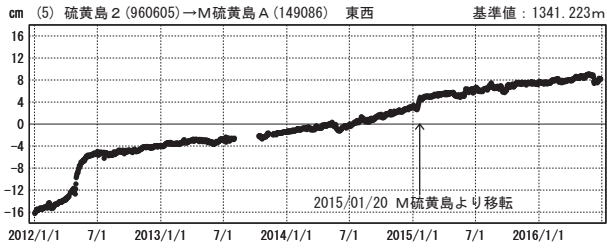
期間：2015/06/01～2016/06/27 JST



国土地理院

成分変化グラフ

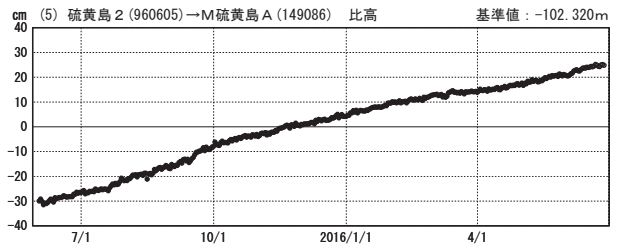
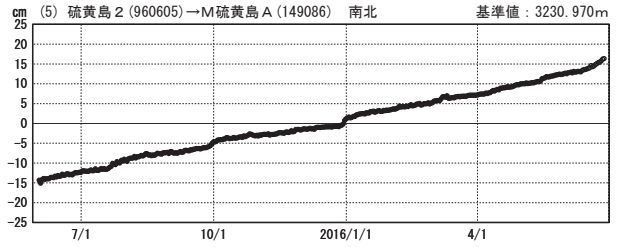
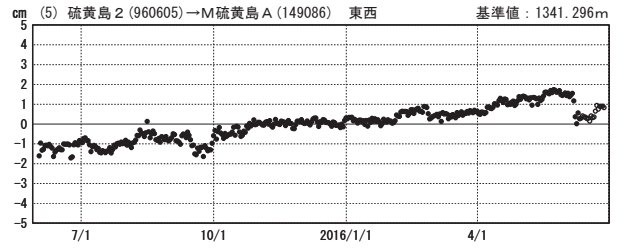
期間：2012/01/01～2016/06/27 JST



●---[F3:最終解] ○---[R3:速報解]

成分変化グラフ

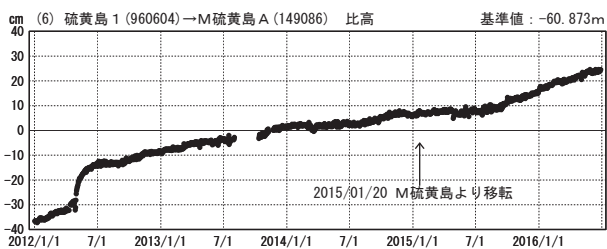
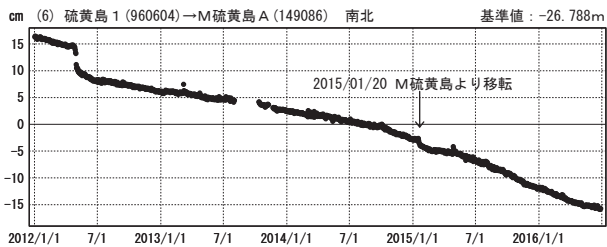
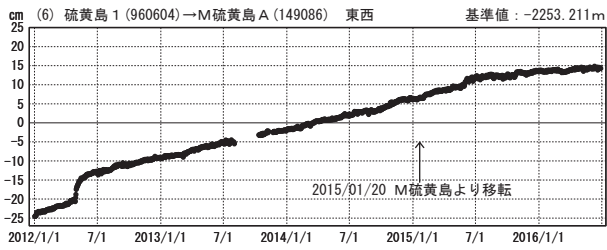
期間：2015/06/01～2016/06/27 JST



国土地理院

成分変化グラフ

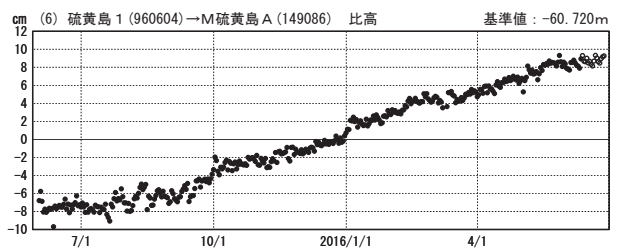
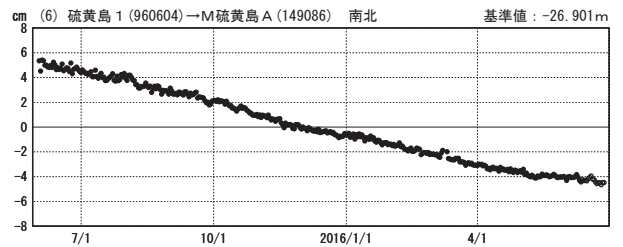
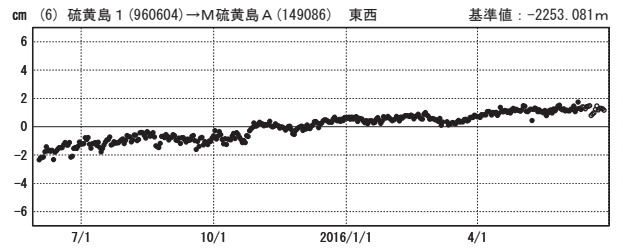
期間：2012/01/01～2016/06/27 JST



●---[F3:最終解] ○---[R3:速報解]

成分変化グラフ

期間：2015/06/01～2016/06/27 JST



国土地理院