

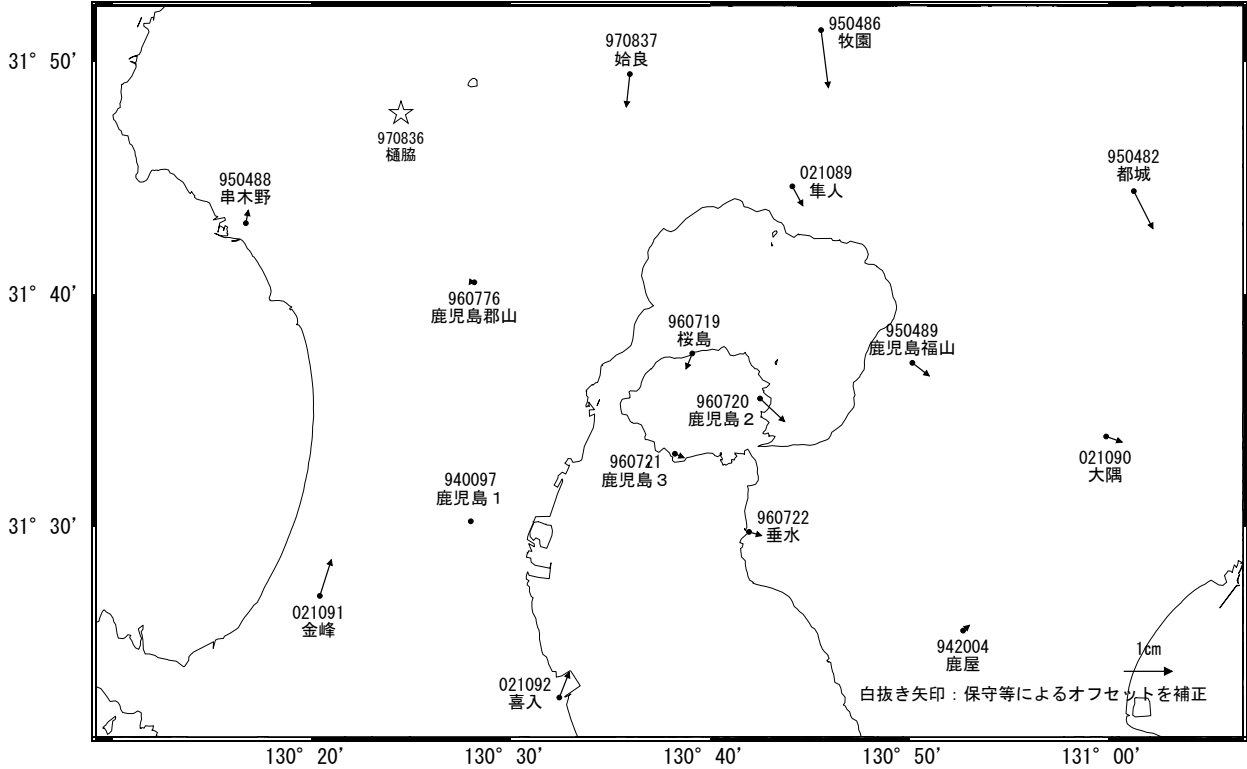
桜島周辺の地殻変動

—GEONET(電子基準点等)による連続観測結果—

桜島島内の基線では、2015年1月上旬頃から伸びの傾向が見られており、2015年8月15日の前後で伸びが見られた後はほぼ停滞していましたが、2016年1月頃から再び伸びの傾向が見られます。鹿児島(錦江)湾を挟む一部の基線で、2015年1月上旬頃から伸びの傾向が見られます。なお、「平成28年熊本地震」の影響を受け、全体的に南北方向のわずかな短縮が見られます。

地殻変動(水平) (2016年2月～2016年5月)

基準期間:2016/02/20～2016/02/29[F3:最終解]
比較期間:2016/05/20～2016/05/29[R3:速報解]

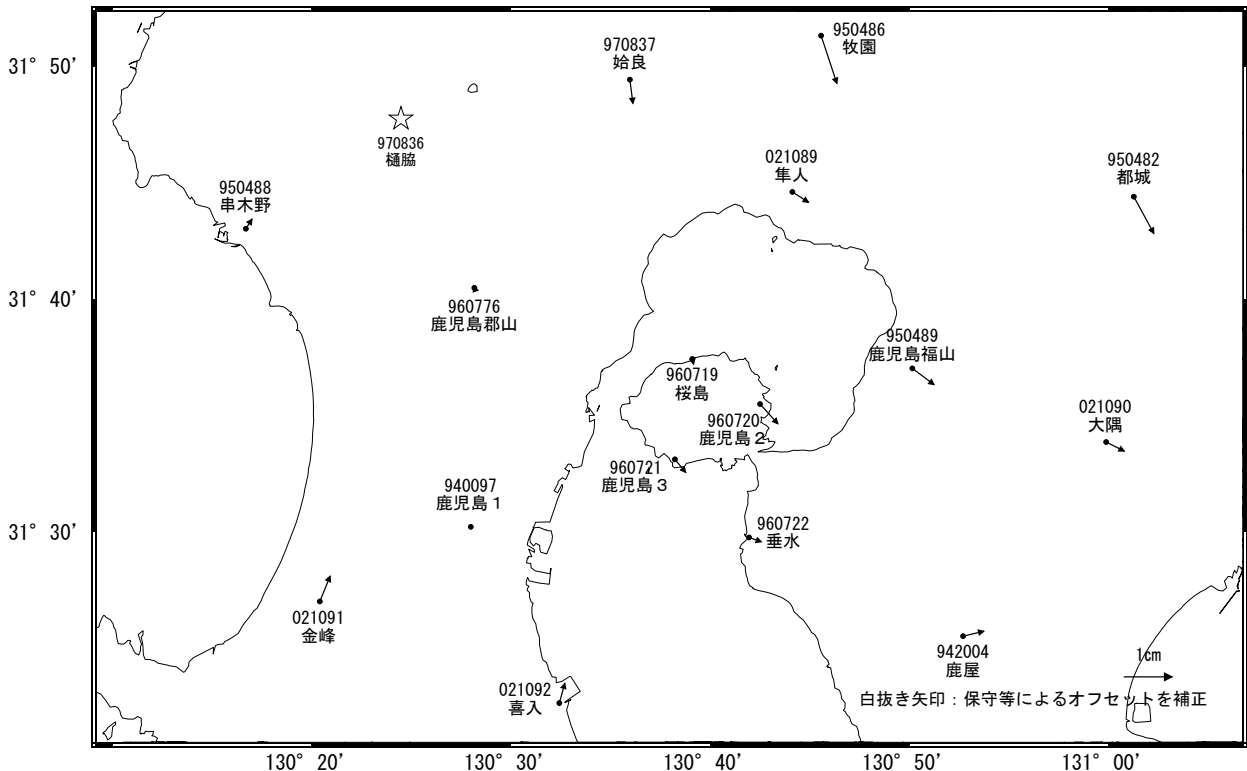


☆ 固定局: 樋脇(970836)

国土地理院

地殻変動(水平) (2016年1月～2016年4月)

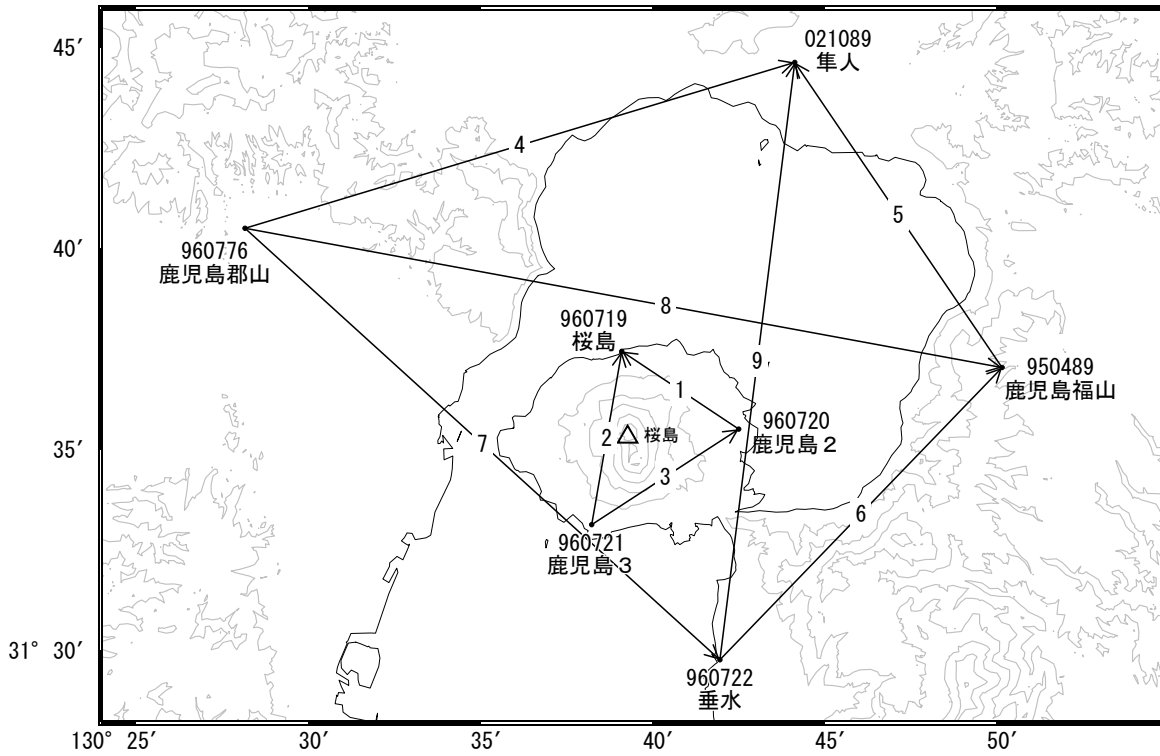
基準期間:2016/01/20～2016/01/29[F3:最終解]
比較期間:2016/04/20～2016/04/29[R3:速報解]



☆ 固定局: 樋脇(970836)

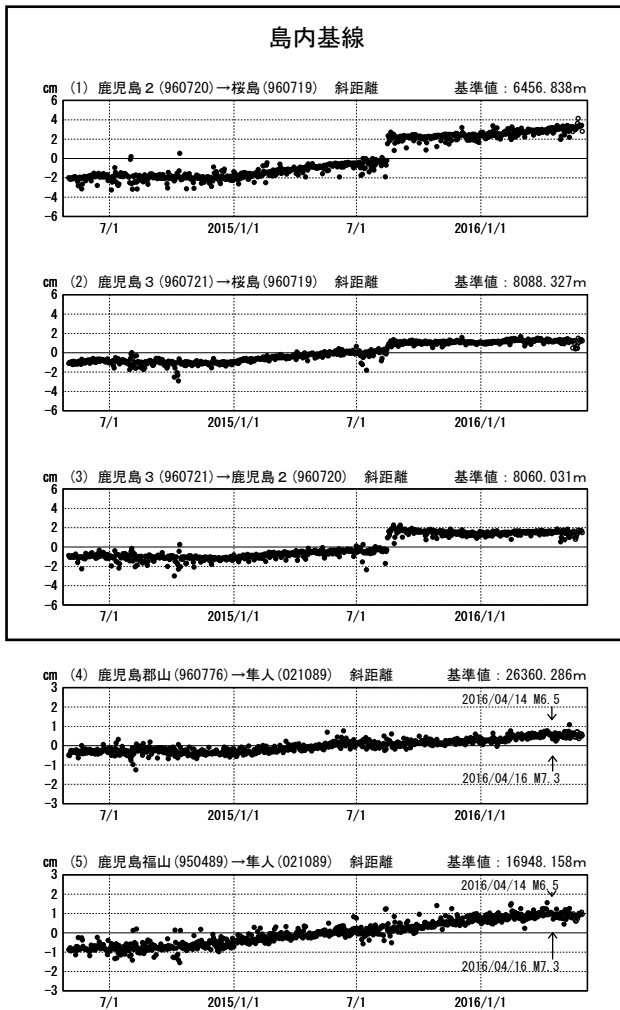
国土地理院

桜島周辺 GNSS連続観測基線図



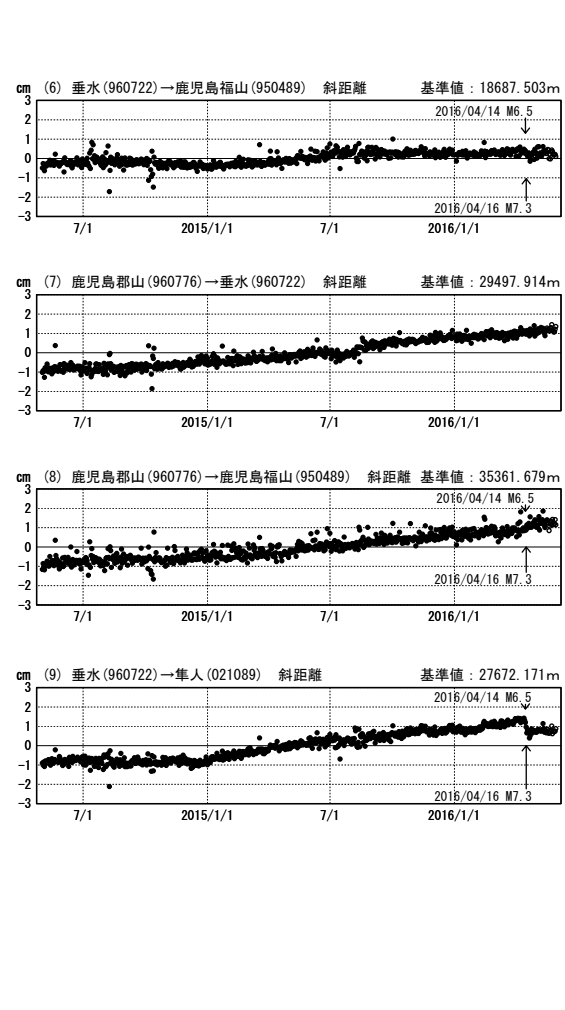
基線変化グラフ

期間: 2014/05/01~2016/05/29 JST



基線変化グラフ

期間: 2014/05/01~2016/05/29 JST



●—[F3:最終解] ○—[R3:速報解]