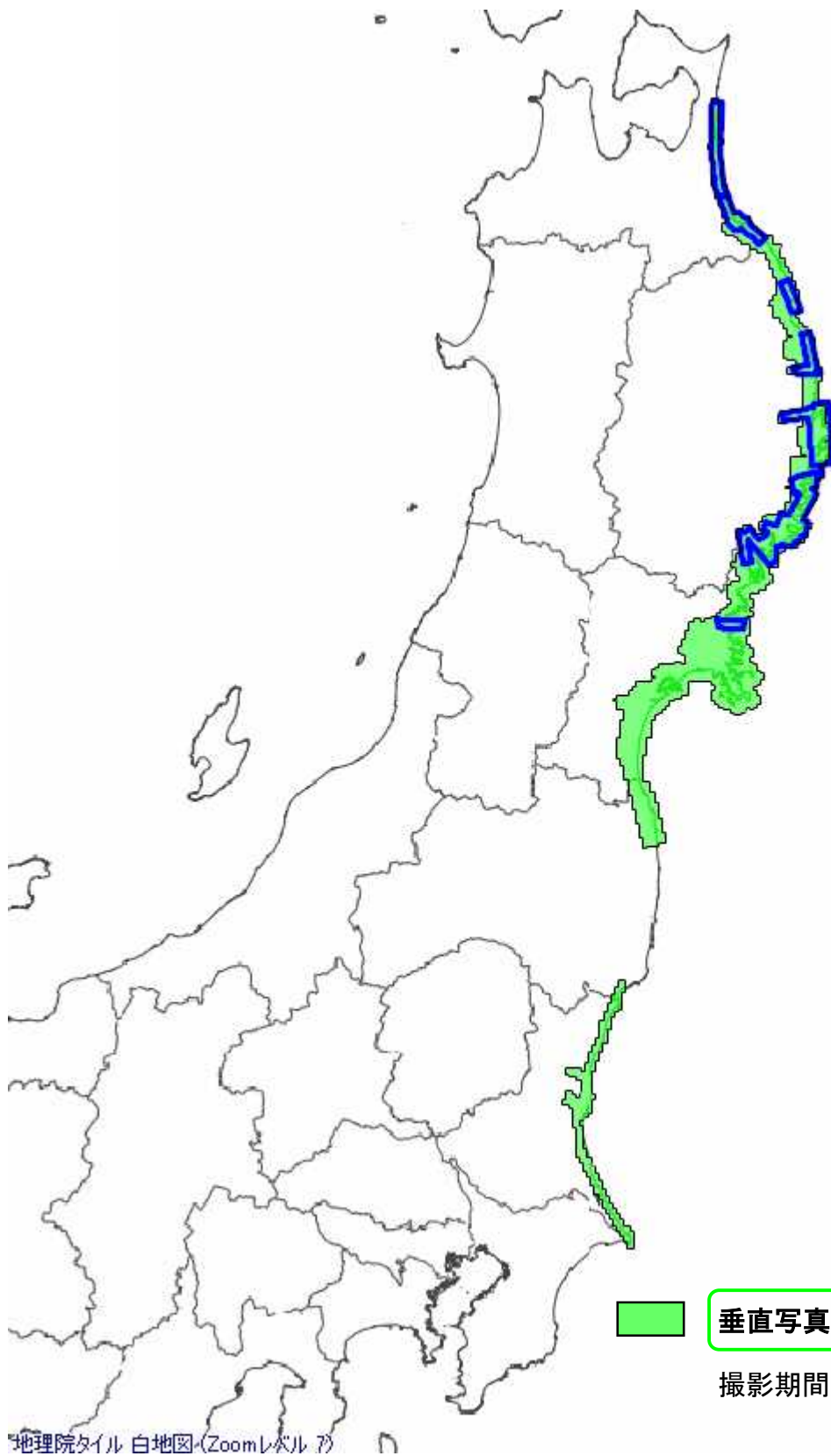


平成22年度（発災） 東日本大震災撮影実施地域図

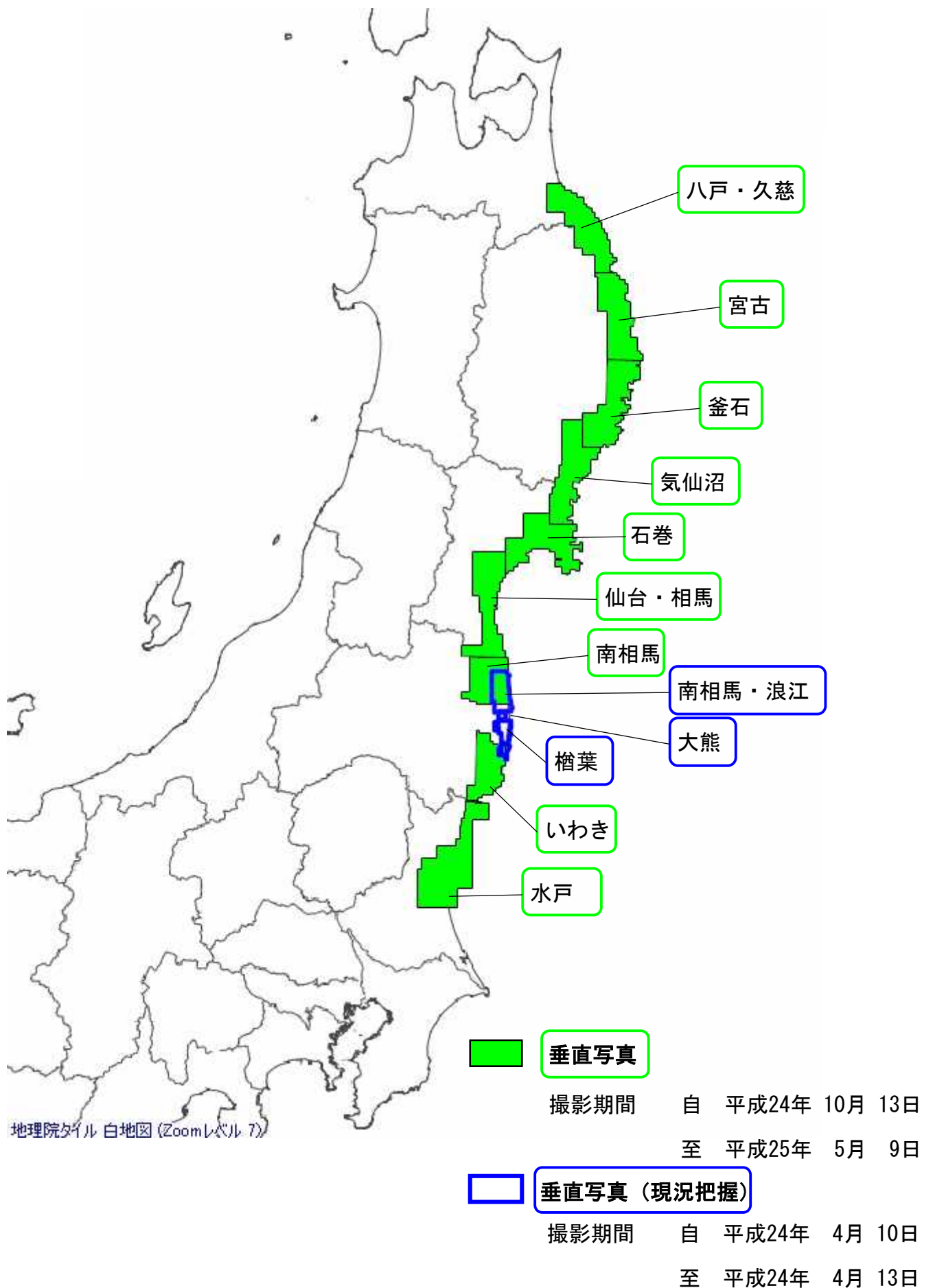


- 垂直写真**
撮影期間 自 平成23年 3月 12日
至 平成23年 3月 19日
- 垂直写真（三陸海岸の沿岸部の状況把握）**
撮影期間 自 平成23年 4月 1日
至 平成23年 4月 5日

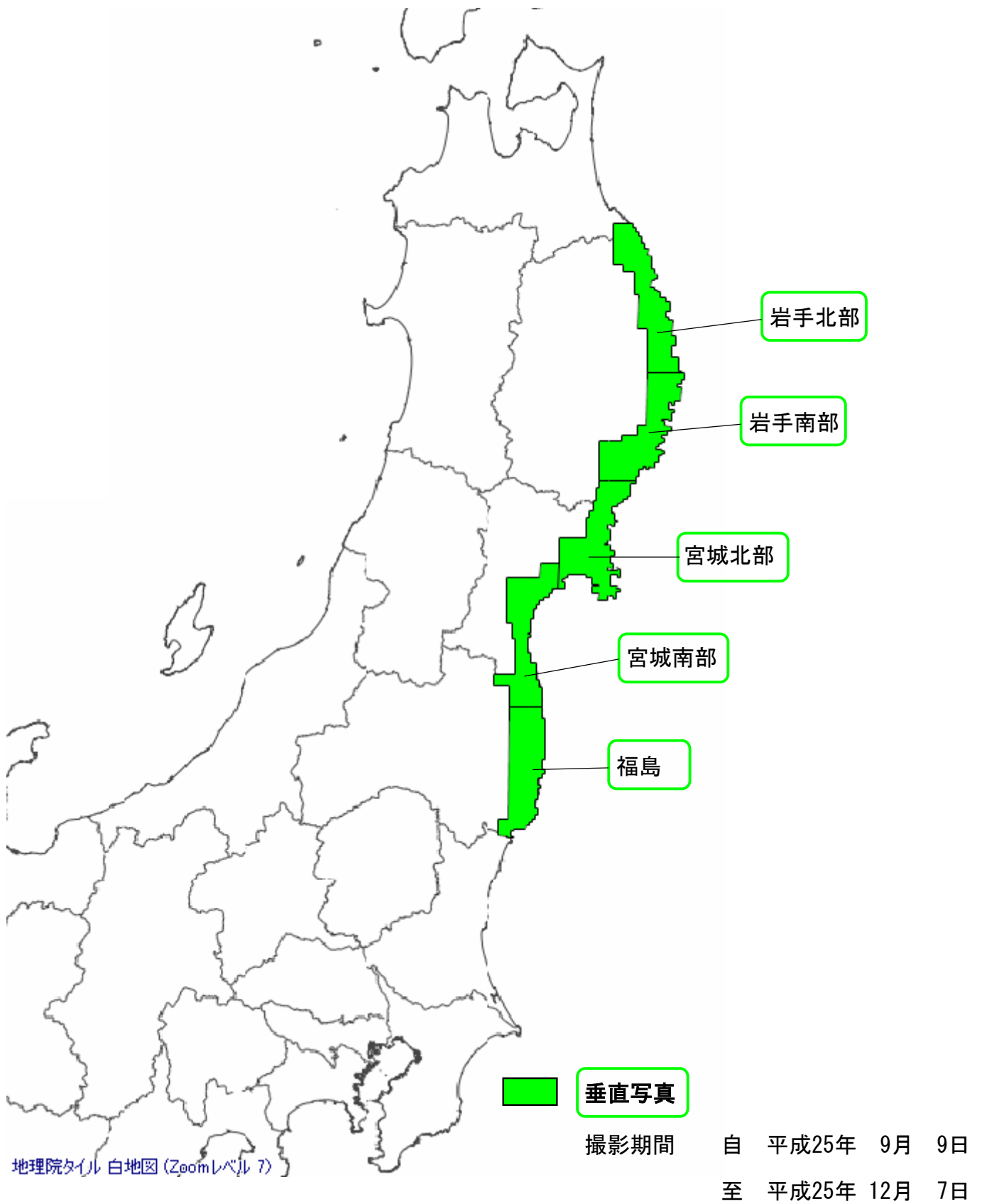
平成23年度 東日本大震災撮影実施地域図



平成24年度 東日本大震災撮影実施地域図



平成25年度 東日本大震災撮影実施地域図



平成27年度（5年後） 東日本大震災撮影実施地域図

