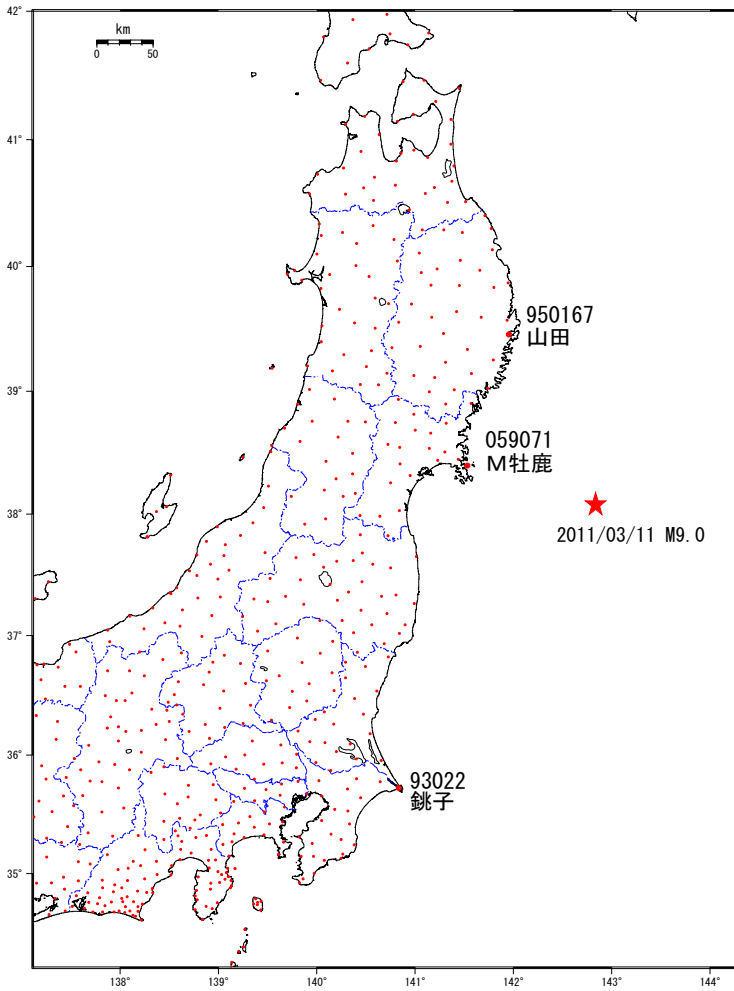


地震後の基線変化（時系列）

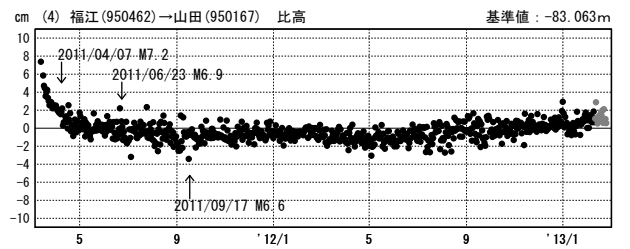
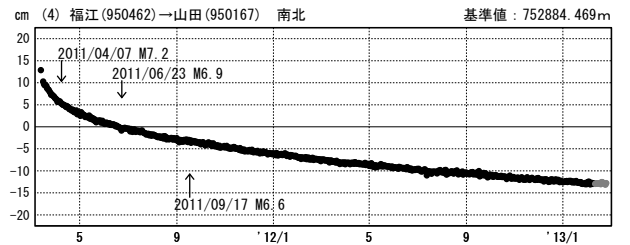
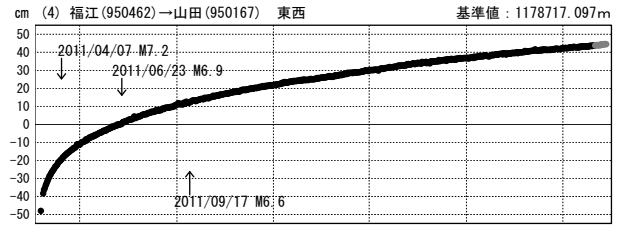
配点図



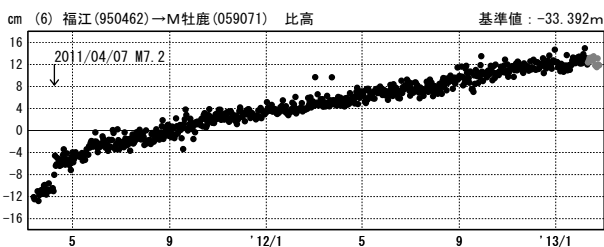
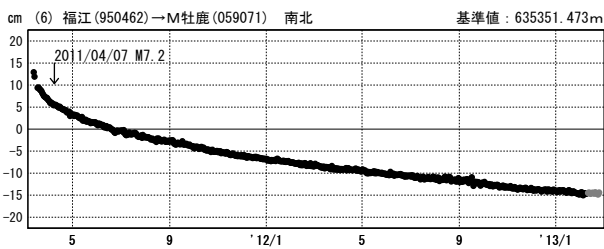
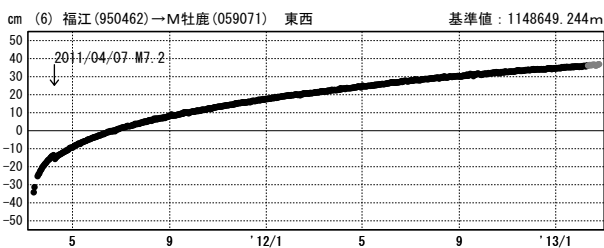
太平洋沿岸の観測点について、地震後の地殻変動の時間変化を示しています。地震発生から約2年が経過しましたが、地殻変動（余効変動）は継続しています。

成分変化グラフ

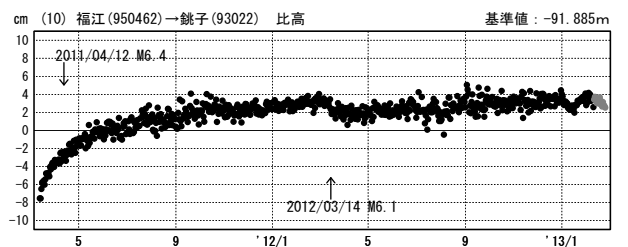
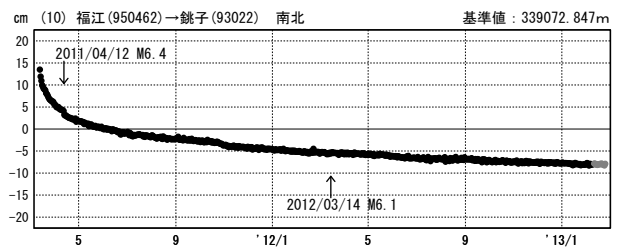
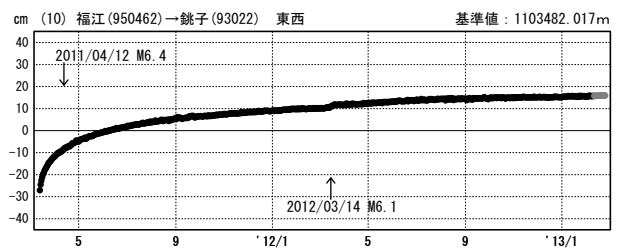
期間：2011/03/12～2013/02/24 JST



期間：2011/03/12～2013/02/24 JST



期間：2011/03/12～2013/02/24 JST



●---[F3:最終解] ●---[R3:速報解]