

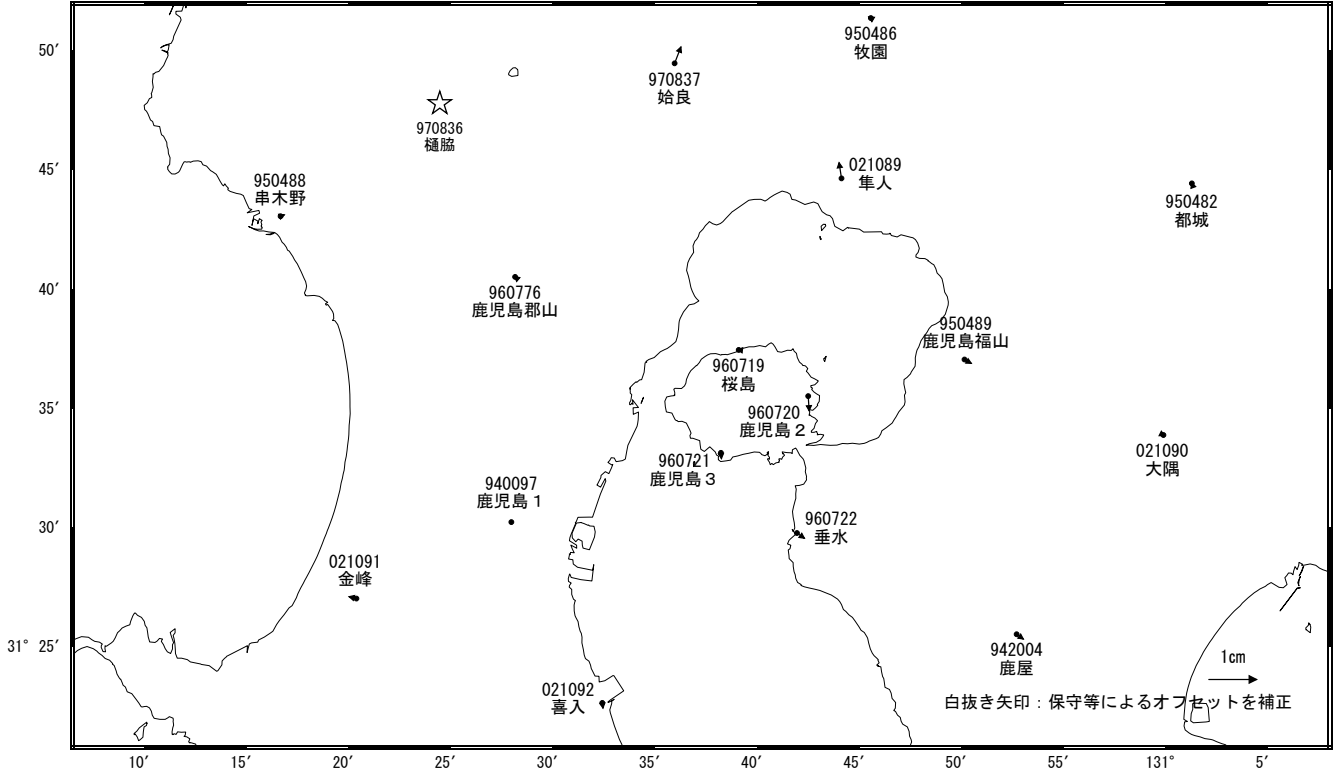
# 桜島周辺の地殻変動

—GEONET(電子基準点等)による連続観測結果—

桜島島内の基線では、2015年1月上旬頃から伸びの傾向が見られており、2015年8月15日の前後でも伸びが見られましたが、その後はほぼ停滞しています。鹿児島(錦江)湾を挟む一部の基線で、2015年1月上旬頃から伸びの傾向が見られます。

## 地殻変動(水平) (2015年8月～2015年11月)

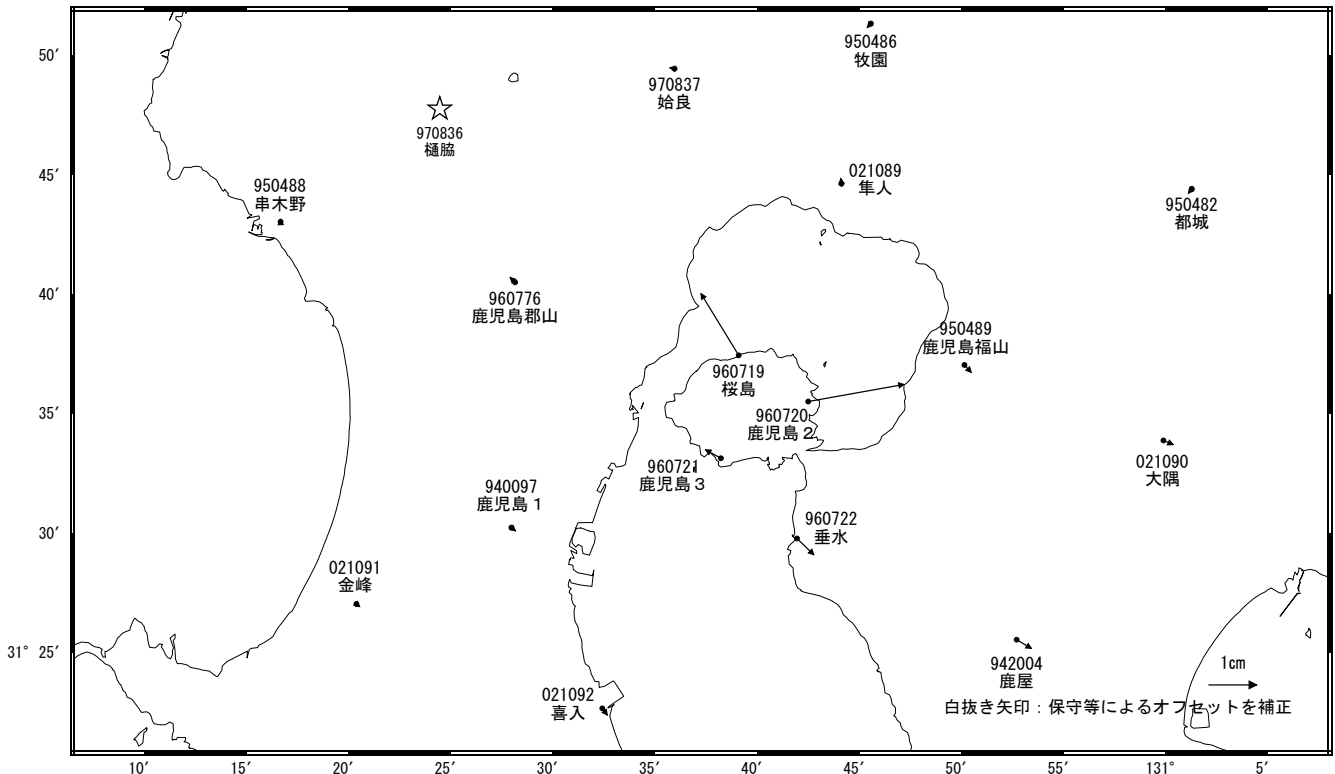
基準期間: 2015/08/16～2015/08/25 [F3: 最終解]  
比較期間: 2015/11/16～2015/11/25 [R3: 速報解]



国土地理院

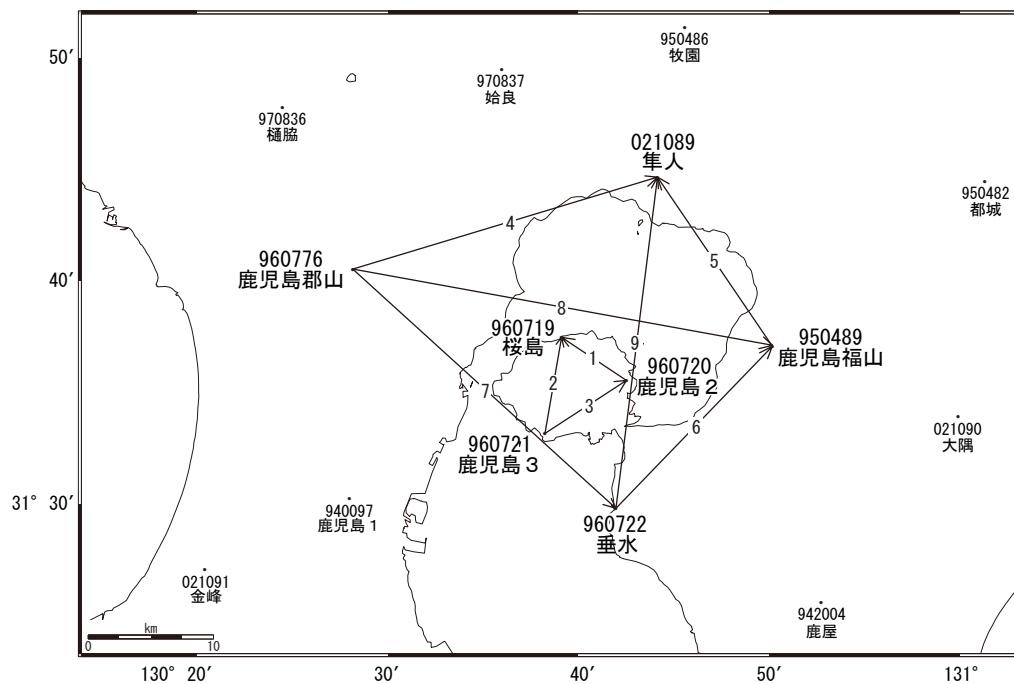
## 地殻変動(水平) (2015年7月～2015年10月)

基準期間: 2015/07/16～2015/07/25 [F3: 最終解]  
比較期間: 2015/10/16～2015/10/25 [R3: 速報解]



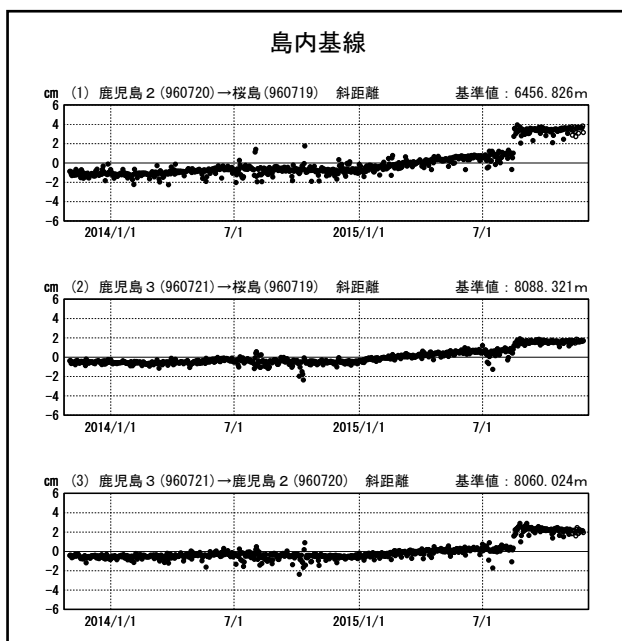
国土地理院

# 桜島周辺 GNSS連続観測基線図



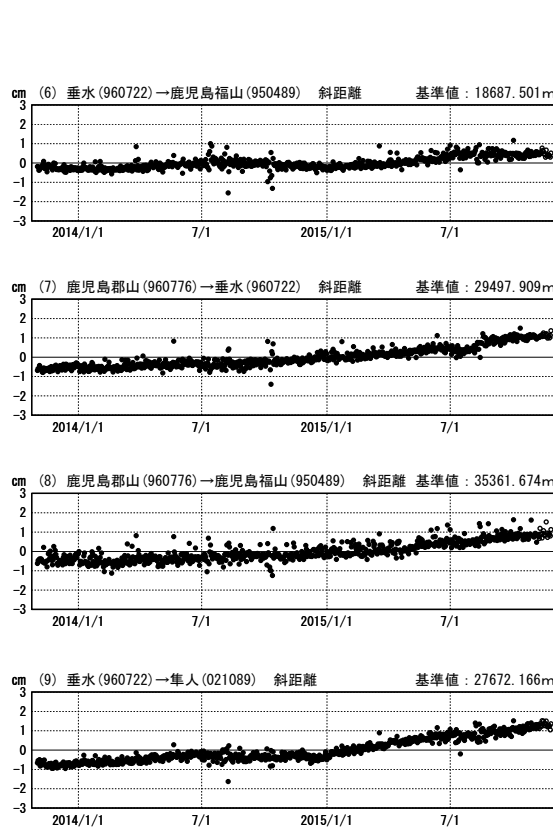
## 基線変化グラフ

期間：2013/11/01~2015/11/25 JST



## 基線変化グラフ

期間：2013/11/01~2015/11/25 JST



●— [F3:最終解] ○— [R3:速報解]