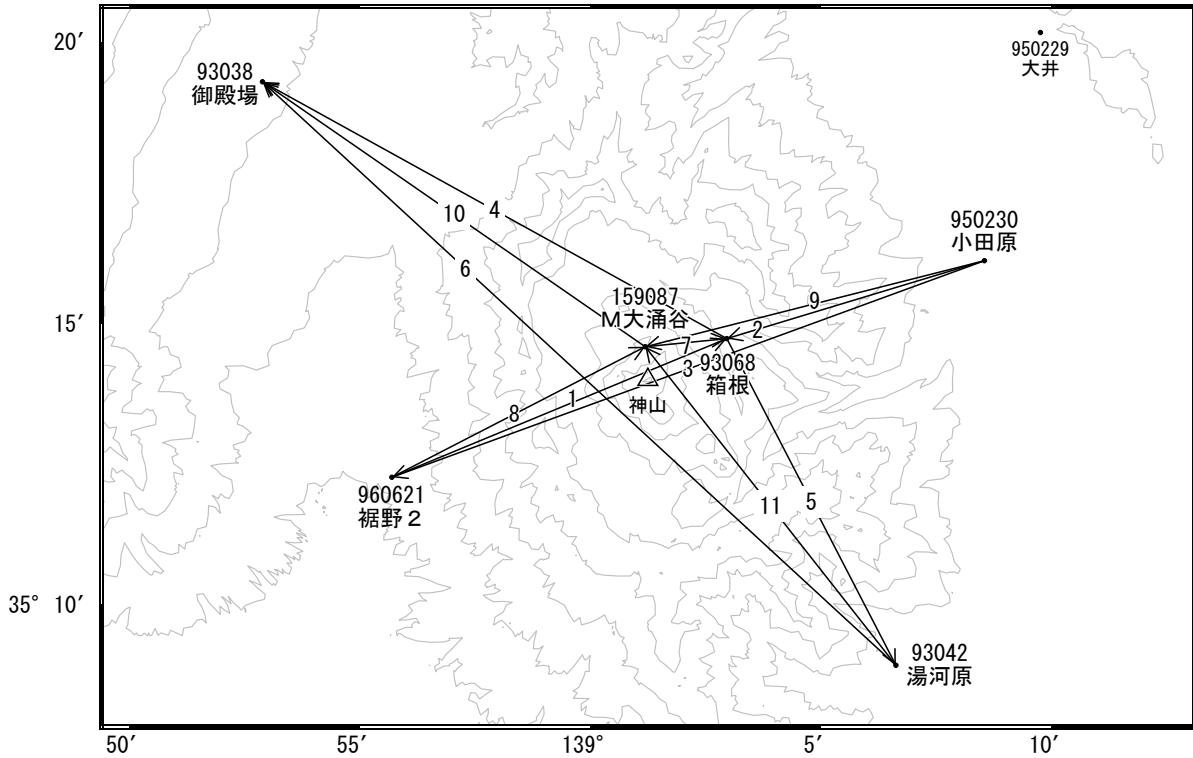


箱根山周辺の地殻変動

—GEONET(電子基準点等)による連続観測結果—

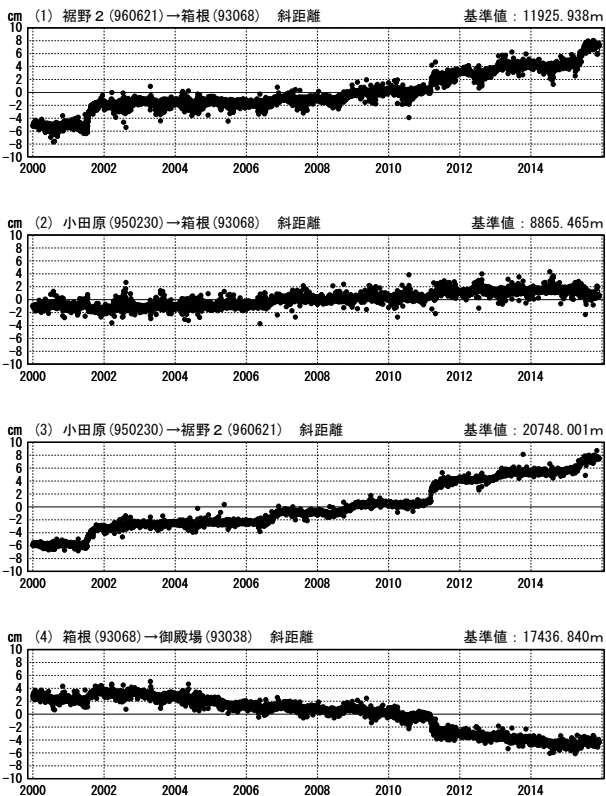
箱根山周辺の基線で、2015年4月下旬から始まり6月のごく小規模な噴火以降も継続していた山体の膨張を示す地殻変動は、8月下旬頃から停滞しています。

箱根山周辺 GNSS連続観測基線図



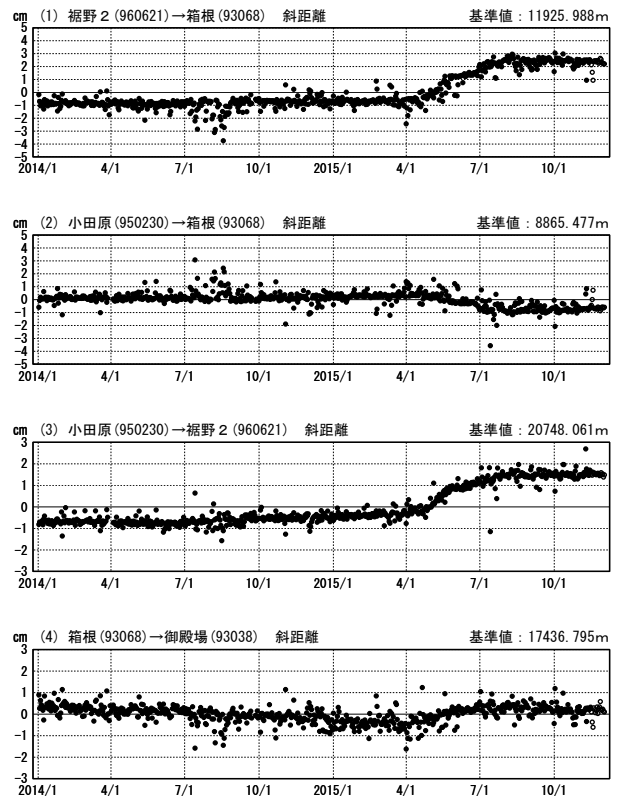
基線変化グラフ

期間: 2000/01/01~2015/12/01 JST



基線変化グラフ

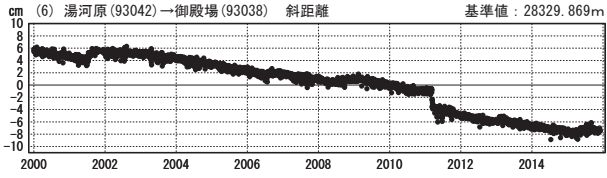
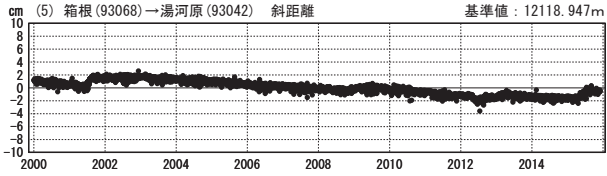
期間: 2014/01/01~2015/12/01 JST



●—[F3:最終解] ○—[R3:速報解]

基線変化グラフ

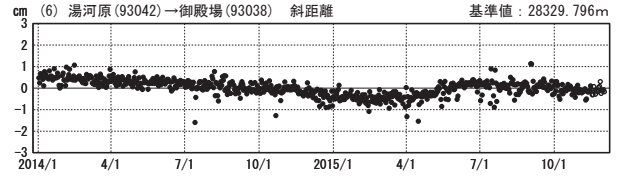
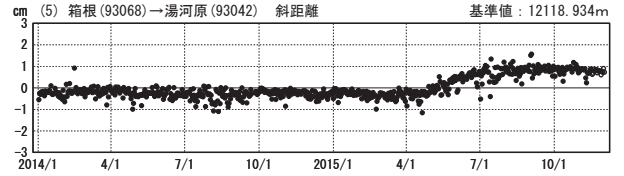
期間：2000/01/01～2015/12/01 JST



●---[F3:最終解] ○---[R3:速報解]

基線変化グラフ

期間：2014/01/01～2015/12/01 JST





国土地理院

M大涌谷 (REGMOS) に関する基線 (短期のみ)

基線変化グラフ




期間：2014/01/01～2015/12/01 JST



●---[F3:最終解] ○---[R3:速報解]

基線変化グラフ

期間：2014/01/01～2015/12/01 JST



国土地理院