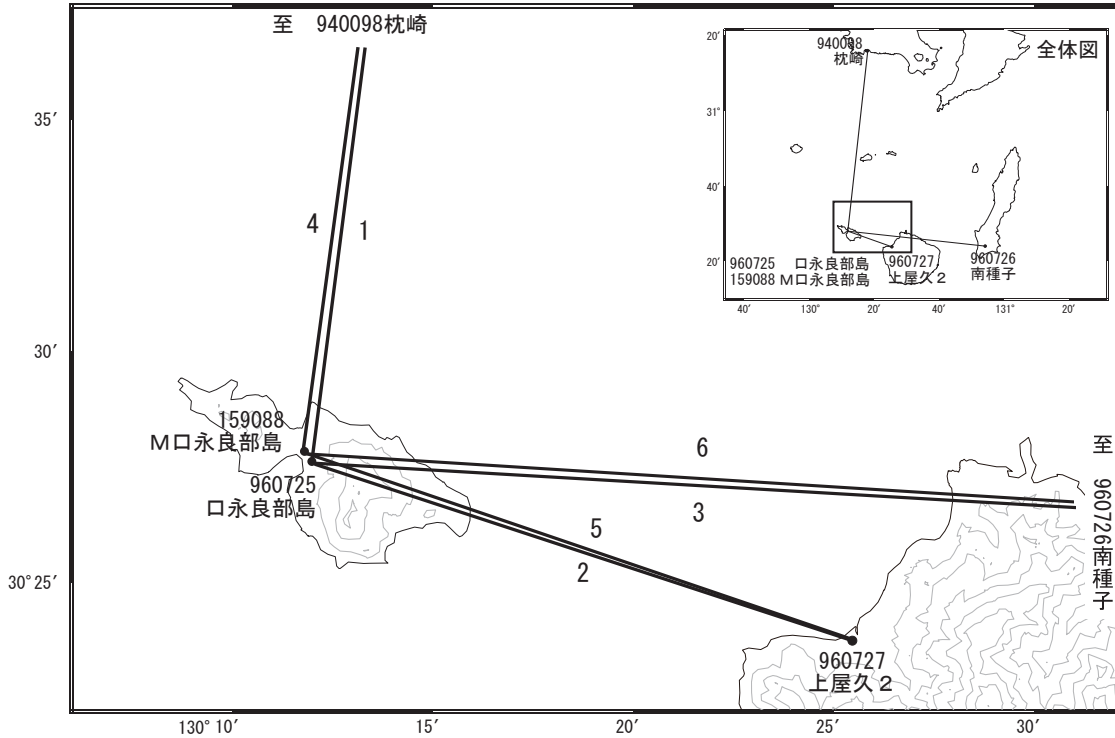


口永良部島周辺の地殻変動

—GEONET(電子基準点等)による連続観測結果—

口永良部島の観測点では、2014年12月頃から新岳から遠ざかる方向のわずかな変動が見られます。2015年5月29日の噴火後もこの傾向に大きな変化はありません。

口永良部島周辺 GNSS連続観測基線図

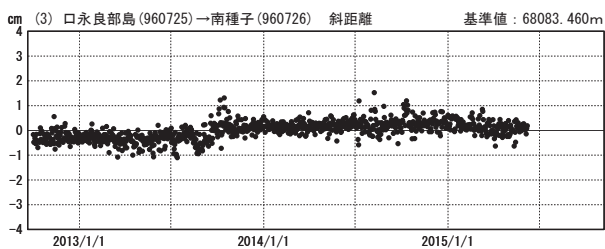
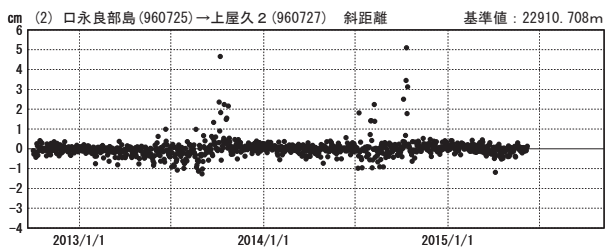
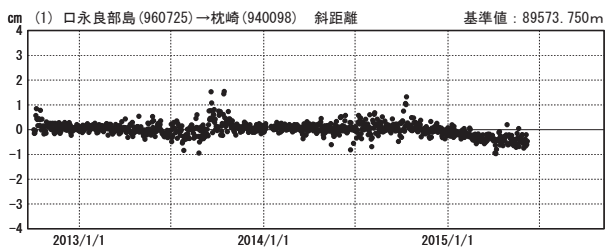


「口永良部島」に関する基線（長期）

※停電のため6/7以降欠測

基線変化グラフ

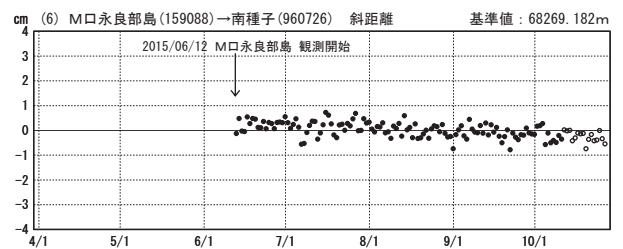
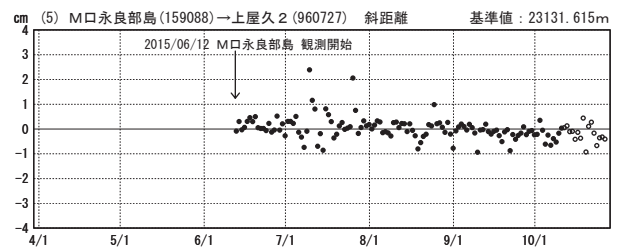
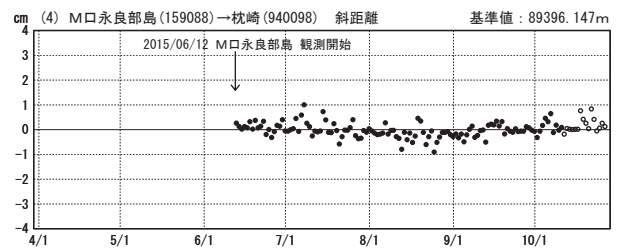
期間：2012/10/01～2015/10/26 JST



「M口永良部島」に関する基線（短期）

基線変化グラフ

期間：2015/04/01～2015/10/26 JST



●—[F3:最終解] ○—[R3:速報解]