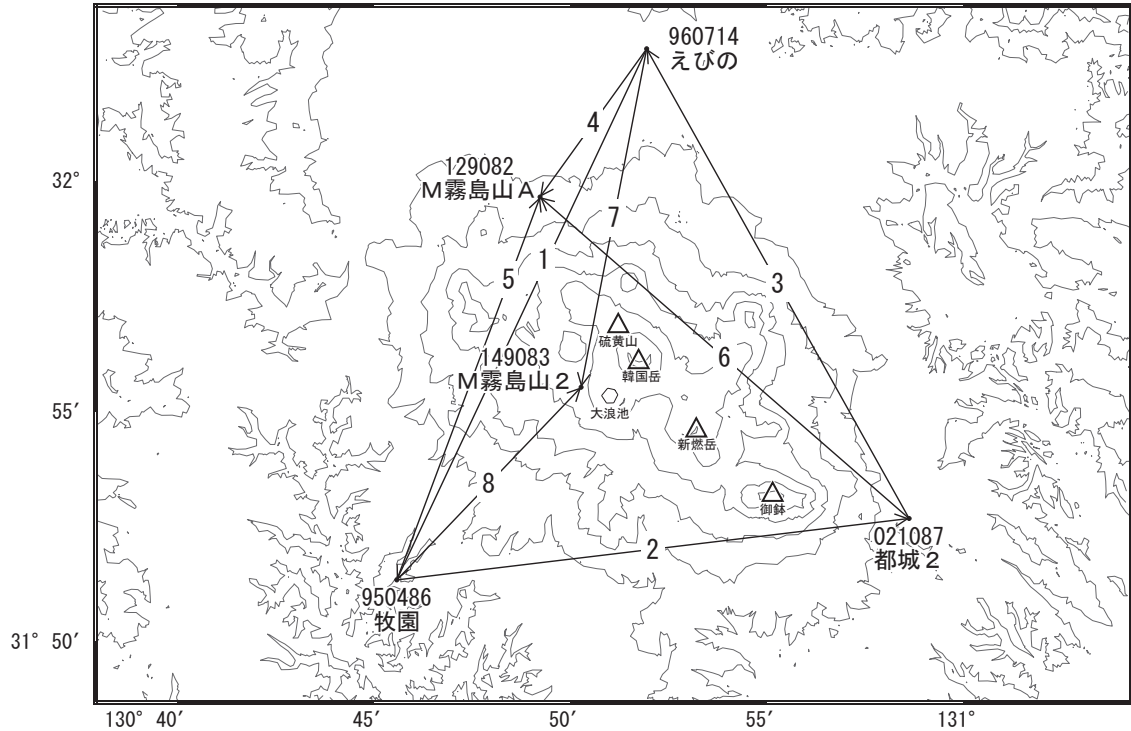


霧島山周辺の地殻変動

—GEONET(電子基準点等)による連続観測結果—

霧島山周辺では、「えびの」—「牧園」基線で2013年12月頃から伸びの傾向が見られていましたが、2015年1月頃から停滞しています。

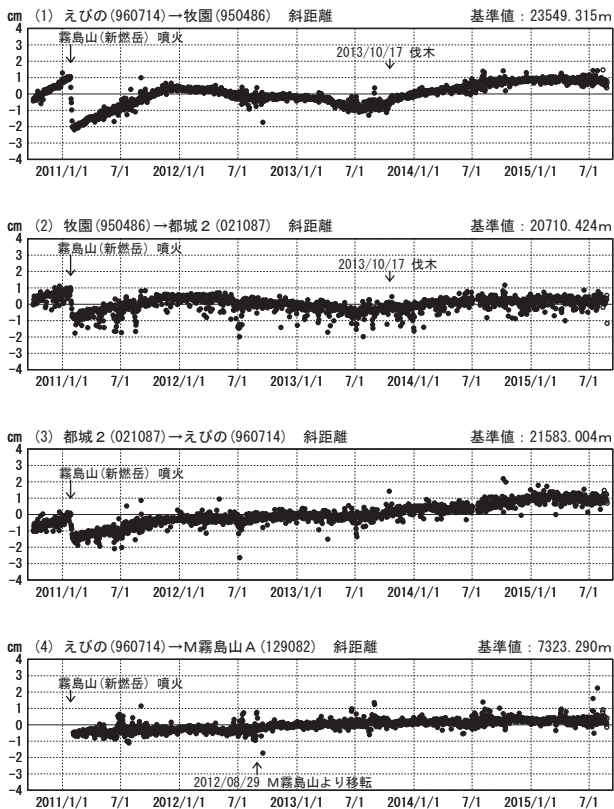
霧島山周辺 GNSS連続観測基線図



国土地理院

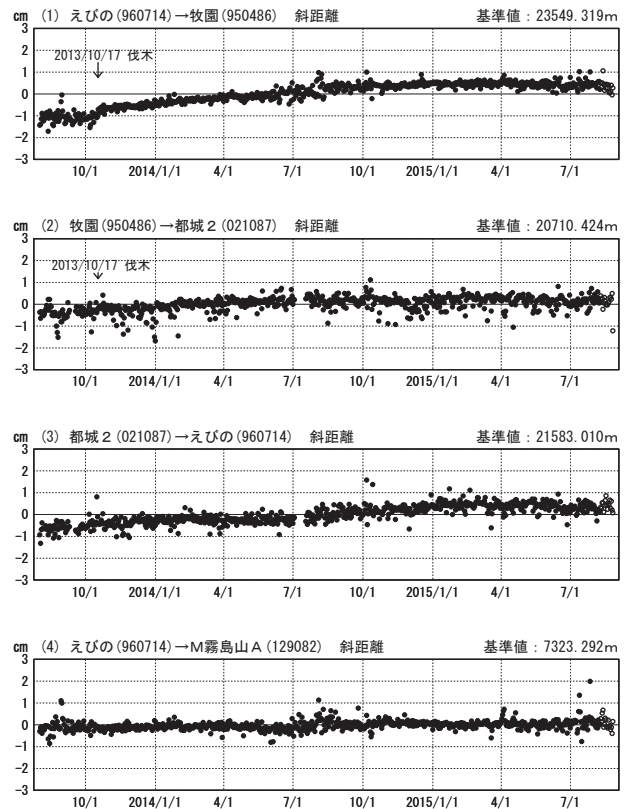
基線変化グラフ

期間：2010/10/01～2015/08/26 JST



基線変化グラフ

期間：2013/08/01～2015/08/26 JST


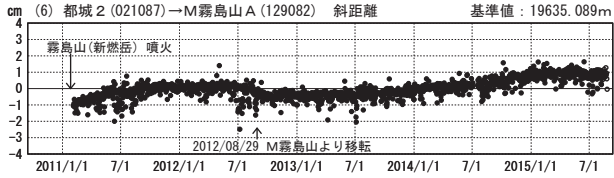
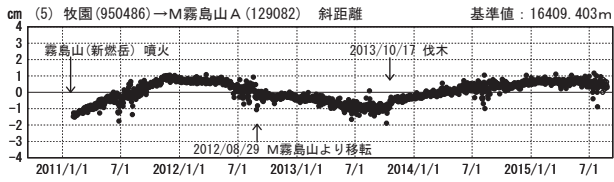


●—[F3:最終解] ○—[R3:速報解]

国土地理院

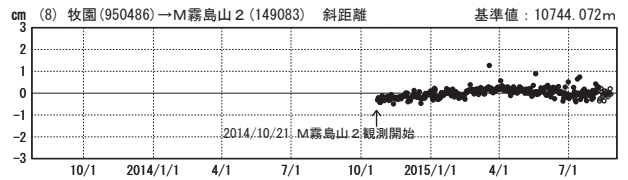
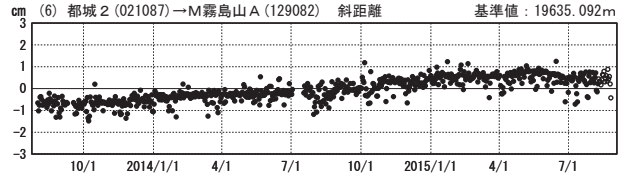
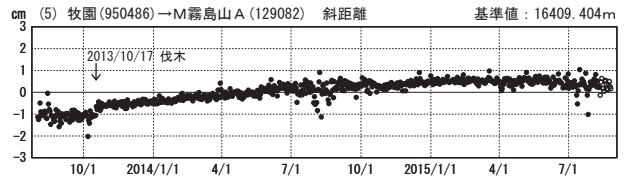
基線変化グラフ

期間：2010/10/01～2015/08/26 JST



基線変化グラフ

期間：2013/08/01～2015/08/26 JST

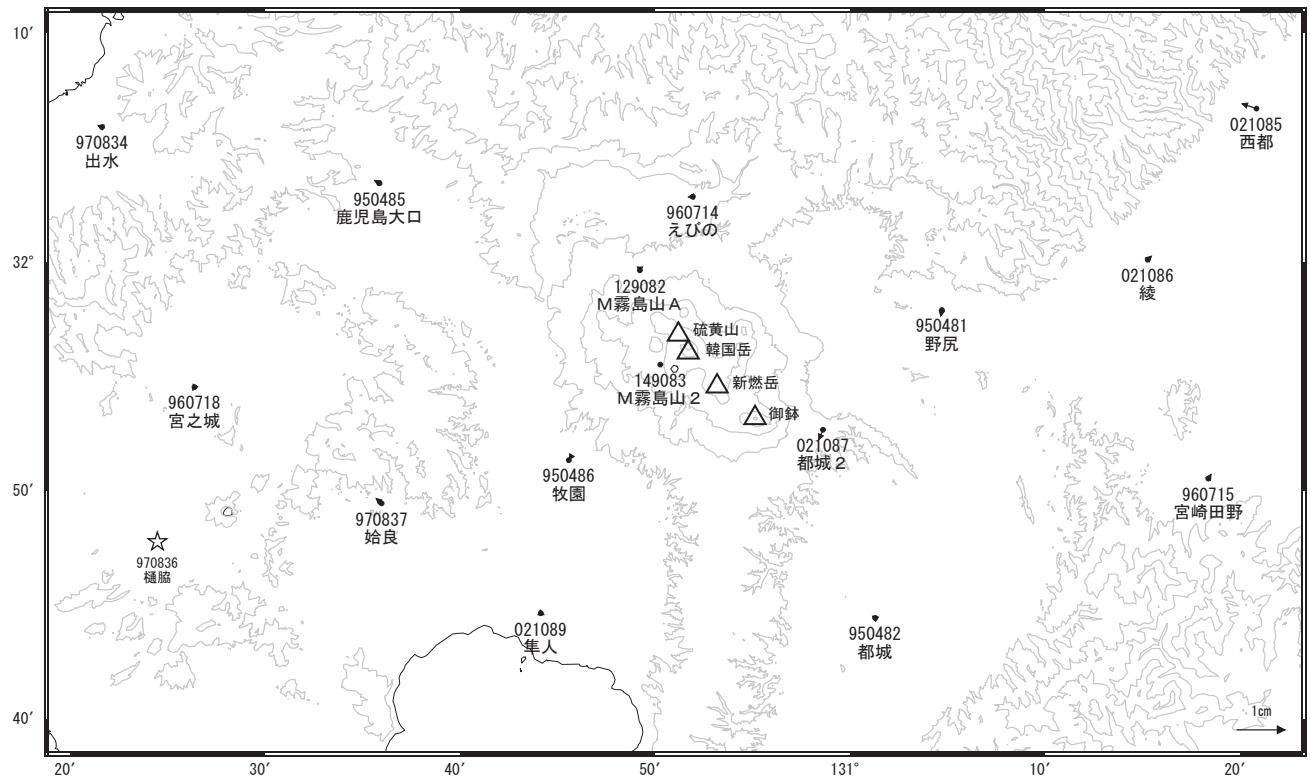


●—[F3:最終解] ○—[R3:速報解]

国土地理院

地殻変動(2015年6月～2015年8月)

基準期間:2015/06/17～2015/06/26 [F3:最終解]
比較期間:2015/08/17～2015/08/26 [R3:速報解]



☆ 固定局:樋脇(970836)

国土地理院