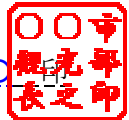


# 測量成果の複製承認申請書

測量法第29条の規定により下記のとおり承認を申請します。

平成XX年XX月XX日

〒XXX-XXXX  
申請者 住所 ○○県○○市○○町X-X-X  
氏名 ○○市観光部長 ○○○○



国土地理院長 殿

複製の目的	印刷物及びインターネットWebサイト「○○市おすすめ観光ガイドマップ」作成のため（詳細は別紙のとおり）	
複製する測量成果の種類及び内容	(1) 電子地形図20万 水戸 (2) 電子地形図25000 筑波 (3) 電子地形図25000 上郷 (4) 電子地形図25000 谷田部	
複製する測量成果の交付年月日又は地図の発行年次	(1) 平成XX年XX月XX日発行 (2) 平成XX年XX月XX日発行 (3) 平成XX年XX月XX日発行 (4) 平成XX年XX月XX日発行	
複製の範囲又は区域	別紙のとおり	
複製の作業方法	別紙のとおり	
複製の期間	承認後1ヶ月間	
複製品の利用方法及び配布の範囲 有償 <input type="checkbox"/> 無償 <input checked="" type="checkbox"/>	駅、サービスエリア及び道の駅等で無償配布する。 ○○市のWebサイトに掲載し広く一般に公開する。	
複製品の部数	印刷物 100,000部 サーバ 1台	
複製	名称及び代表者の氏名	申請者に同じ
機関名	所在地	申請者に同じ
複製	氏名	(株)○○印刷社
作業	所在地	○○県○○市○○町X-X-X
備考	○○市○○部○○課○○係 ○○○○ TEL:XXX-XXX-XXXX FAX:XXX-XXX-XXXX (株)○○印刷社○○部○○課 ○○○○ TEL:XXX-XXX-XXXX FAX:XXX-XXX-XXXX	

## 【複製の目的】

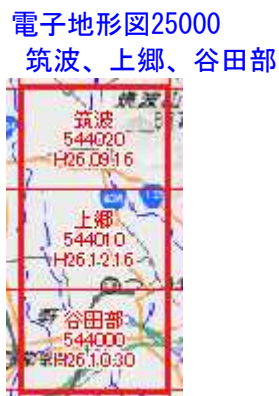
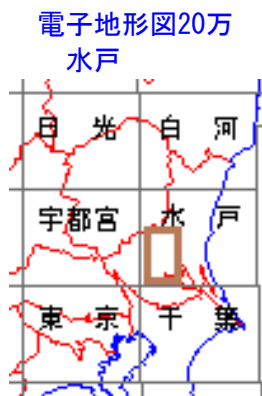
地域の活性化のためには観光産業の発展が重要であるが、多くの観光客を呼び込むためには県内の観光スポットを積極的にアピールすることが大きなポイントとなっている。

そこで、〇〇市では、おすすめの観光スポット及び観光コースをわかりやすく紹介した「〇〇市おすすめ観光ガイドマップ」を作成して、駅、サービスエリア及び道の駅等で無償配布する。

また、印刷物の配布だけでなく「〇〇市おすすめ観光ガイドマップ」を画像化し〇〇市のWebサイトに掲載して広く一般に公開する。

## 【複製の範囲又は区域】

下図の赤枠内



## 【複製の作業方法】

## ・作成工程

広域アクセスマップの作成

- (1) 電子地形図20万を作業用の端末にJPEG形式で保存する。
- (2) 保存した画像から余白及び外枠線を除去し、必要範囲を切り出す。
- (3) 切り出した画像を50%に縮小したものの上に独自情報を付加する。色調は変更しない。

観光マップの作成

- (1) 電子地形図25000を作業用の端末にJPEG形式で保存する。
- (2) 保存した画像から余白及び外枠線の除去並びに正規化を行い1枚の画像に接合する。
- (3) 作成された1枚の地図画像から必要な範囲を切り出す。
- (4) 切り出した画像を50%に縮小し、色調も水部を水色及び水部以外をグレースケールへ変更する。その上に独自情報を付加する。

〇〇市おすすめ観光ガイドマップの作成

- (1) 上記作業で作成した「広域アクセスマップ」、「観光マップ」並びに凡例等を1枚の図面の中に収まるように配置する。※配置図参照
- (2) 作成した図面の画像データを作業用端末及びWebサーバに保存する。
- (3) 配布用に印刷する。

## ・複製する測量成果から抽出する情報

電子地形図20万及び電子地形図25000について、全ての情報を背景図として利用する。

## ・独自に付加する情報

広域アクセスマップ

〇〇市へのアクセスを説明するために、下記の情報を付加する。

- …主要駅位置      ● …主要I.C位置      ● …空港位置
- 〇〇駅 …主要駅名称      〇〇I.C …主要I.C名称      〇〇空港 …空港名称
- …主要鉄道路線      ●●●●● …主要高速道路      ●●●●● …高速バスルート

観光マップ

〇〇市内の観光スポットをわかりやすく説明するために、下記の情報を付加する。

- ① …主要観光スポット位置      I …主要施設位置      P …駐車場
- 〇〇城跡 …主要観光スポット名称      〇〇市役所 …主要施設名称      G …ガソリンスタンド
- …おすすめ観光ルート      ●●●●● …市内循環バスルート      T …タクシー乗り場
- …バス停位置      〇〇市役所前 …バス停名称      C …コンビニエンスストア

・複製品の形態

配布用印刷物

大きさ：A1判に印刷し、折りたたんでA4判に仕上げる。

縮尺：広域アクセスマップ 1/400,000、観光マップ 1/50,000

その他：「〇〇市おすすめ観光ガイドマップ」は両面刷りとなっており、表面に地図を印刷し、裏面には観光スポットを説明した文章及び写真を印刷する。

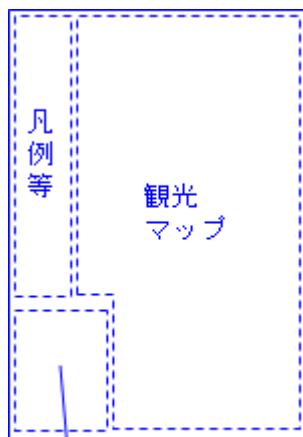
Webサイト公開用画像

大きさ：縦2,691ピクセル×横1,901ピクセル

ファイル形式：JPEG形式

その他：閲覧者はブラウザの印刷機能により自由に印刷できる。

・配置図



広域アクセスマップ