

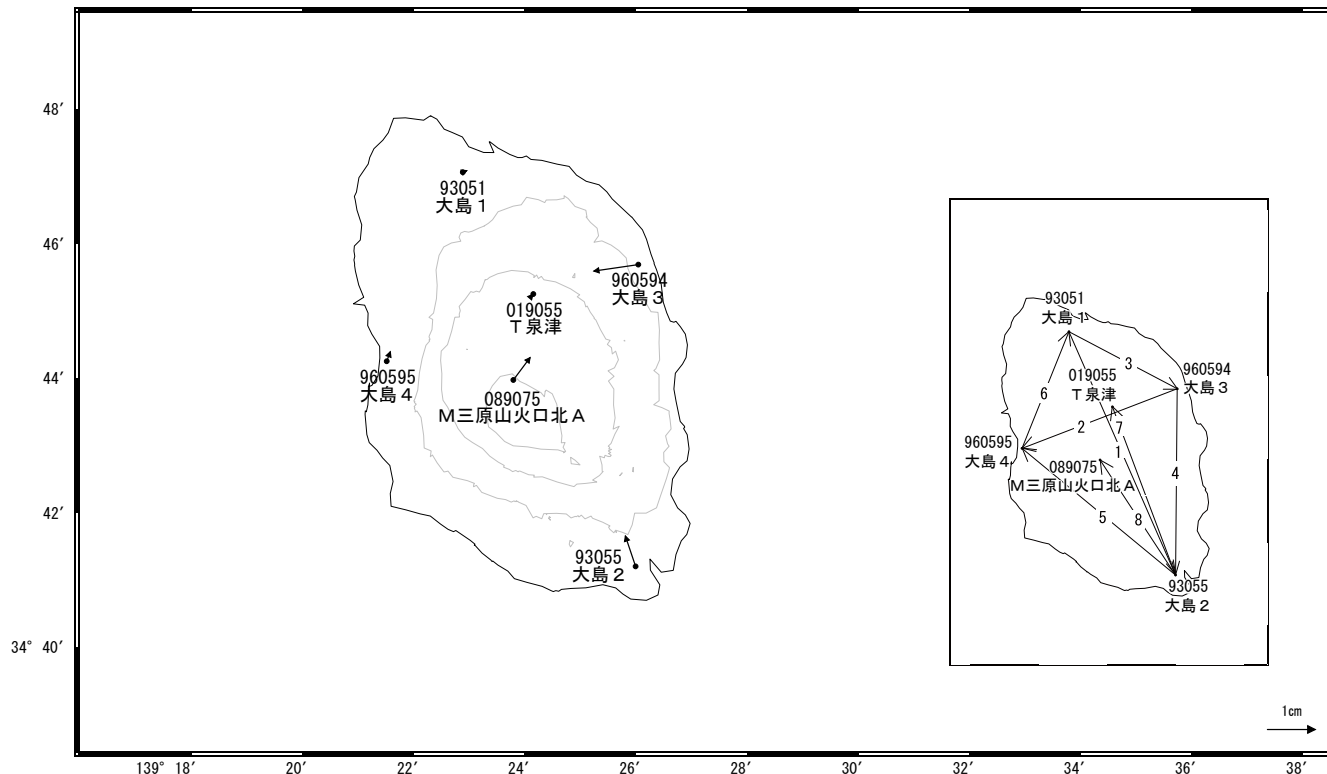
伊豆大島周辺の地殻変動

—GEONET(電子基準点等)による連続観測結果—

伊豆大島島内の基線では、2015年7月頃から縮みの傾向が見られています。

地殻変動(水平)

基準期間: 2015/06/18~2015/06/27 [F3: 最終解]
比較期間: 2015/07/18~2015/07/27 [R3: 速報解]

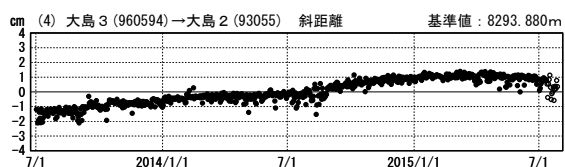
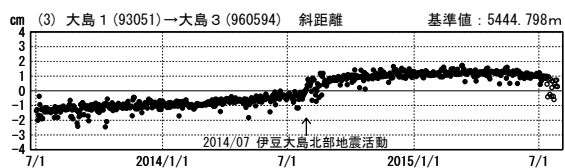
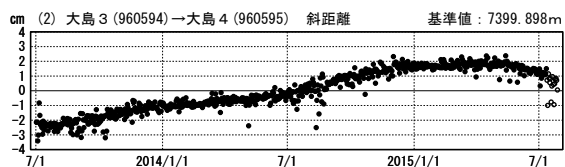


☆ 固定局: 南伊豆 2 (93086)

国土地理院

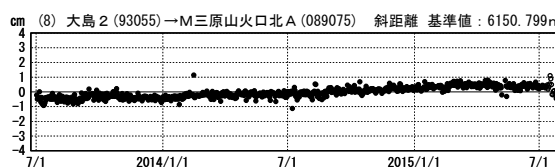
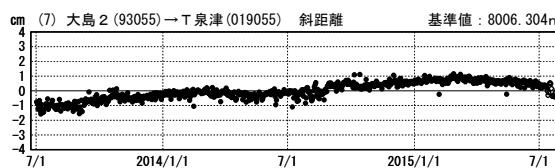
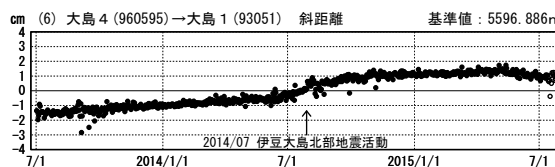
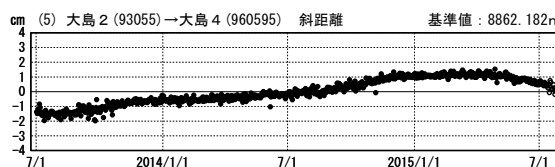
基線変化グラフ

期間: 2013/07/01~2015/07/27 JST



基線変化グラフ

期間: 2013/07/01~2015/07/27 JST



●—[F3: 最終解] ○—[R3: 速報解]

国土地理院