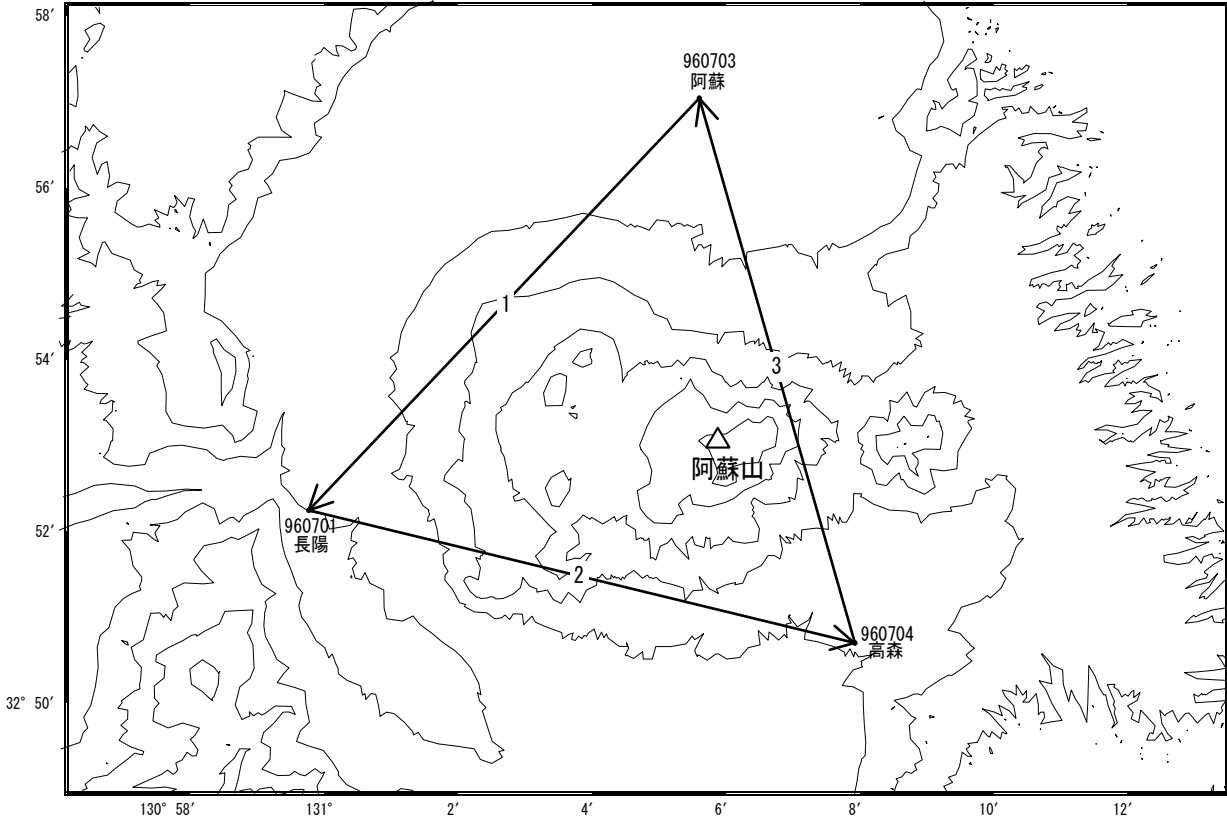


阿蘇山周辺の地殻変動

—GEONET(電子基準点等)による連続観測結果—

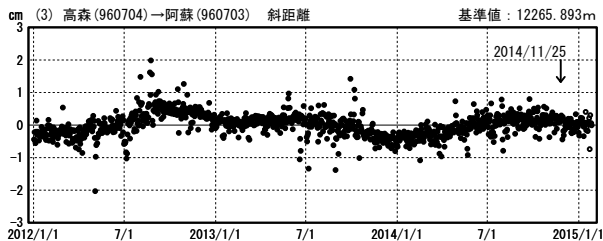
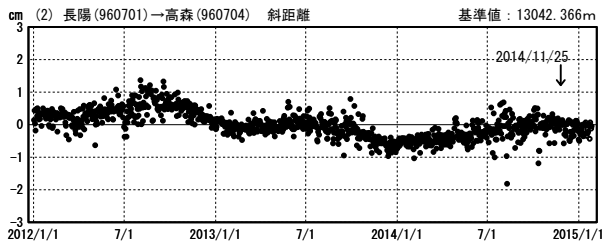
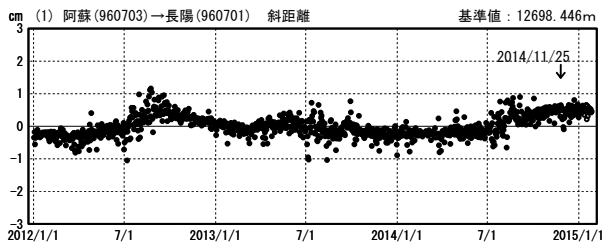
2014年夏以降、一部の基線にわずかな伸びの傾向が見られます。

阿蘇山 GNSS連続観測基線図



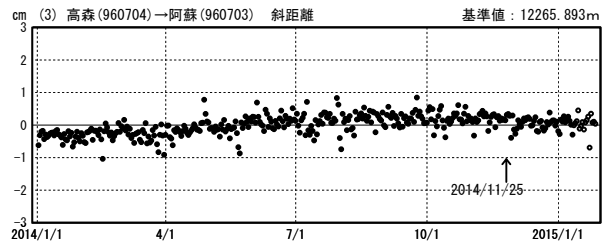
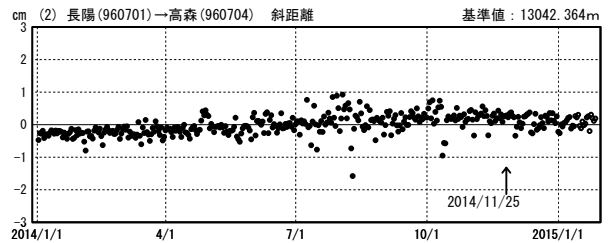
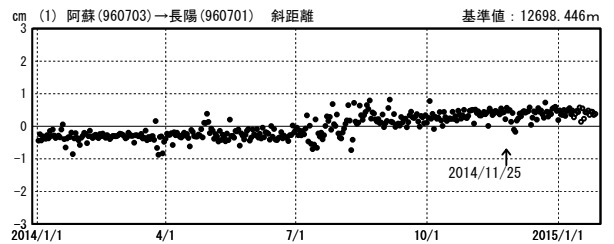
基線変化グラフ

期間: 2012/01/01~2015/01/26 JST



基線変化グラフ

期間: 2014/01/01~2015/01/26 JST



●—[F3:最終解] ○—[R3:速報解]