

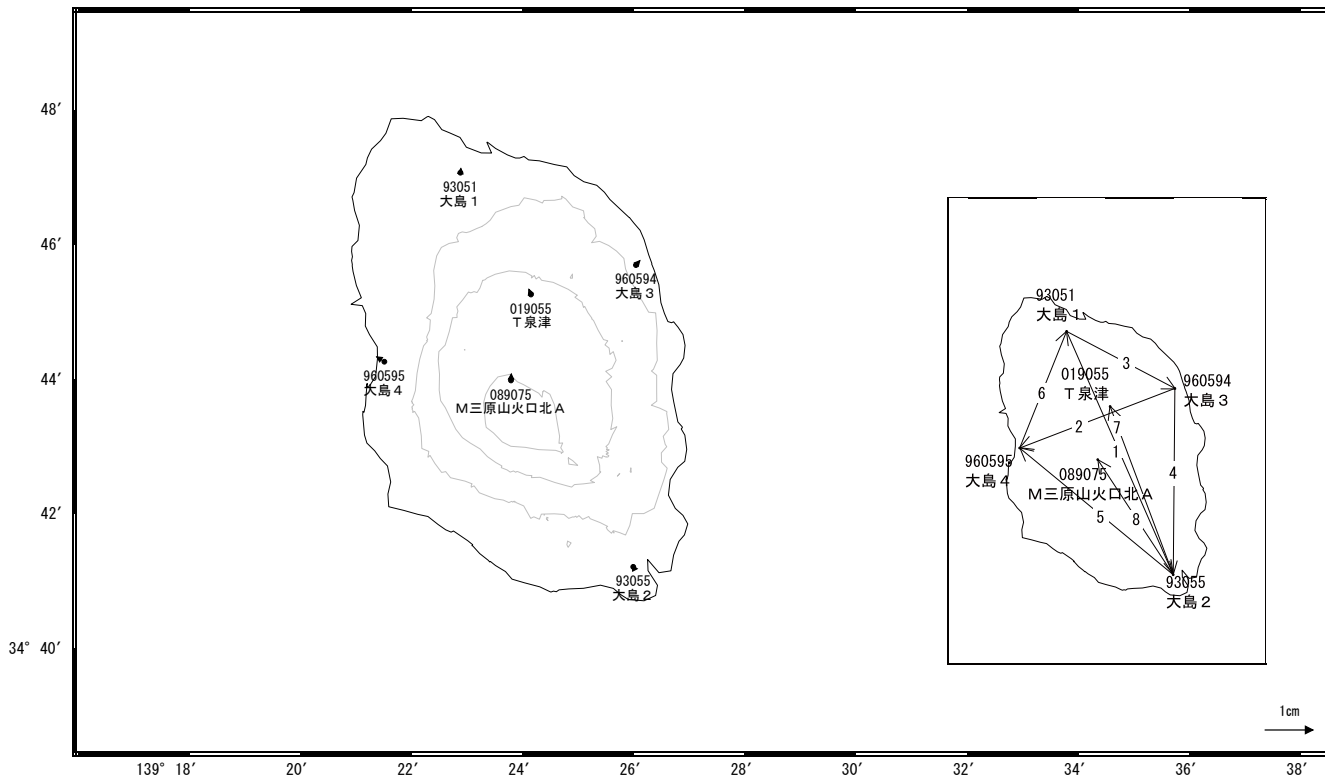
伊豆大島周辺の地殻変動

—GEONET(電子基準点等)による連続観測結果—

伊豆大島では、2013年4月頃からの縮みの傾向、同年8月頃から伸びの傾向が見られます。

基準期間: 2014/11/13~2014/11/22 [F3: 最終解]
比較期間: 2014/12/13~2014/12/22 [R3: 速報解]

地殻変動(水平)

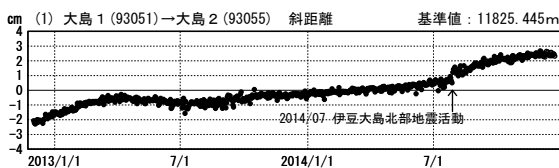


☆ 固定局: 南伊豆2 (93086)

国土地理院

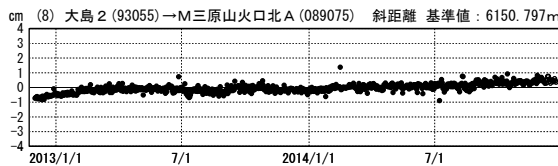
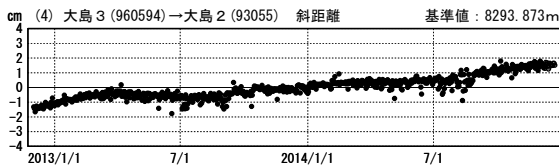
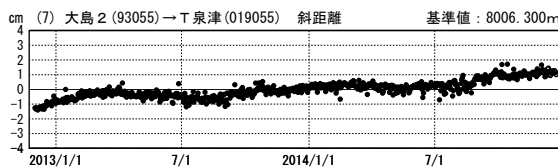
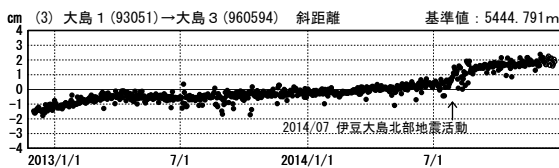
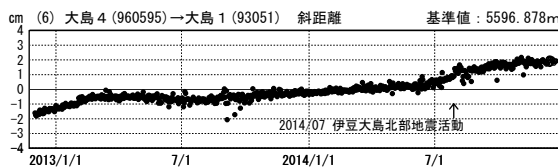
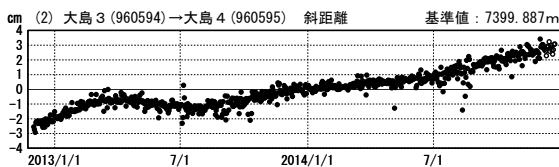
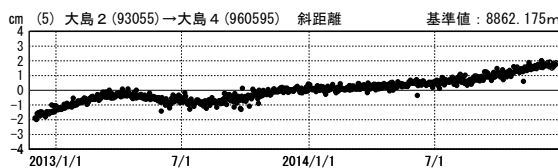
基線変化グラフ

期間: 2012/12/01~2014/12/22 JST



基線変化グラフ

期間: 2012/12/01~2014/12/22 JST



●— [F3: 最終解] ○— [R3: 速報解]

国土地理院