

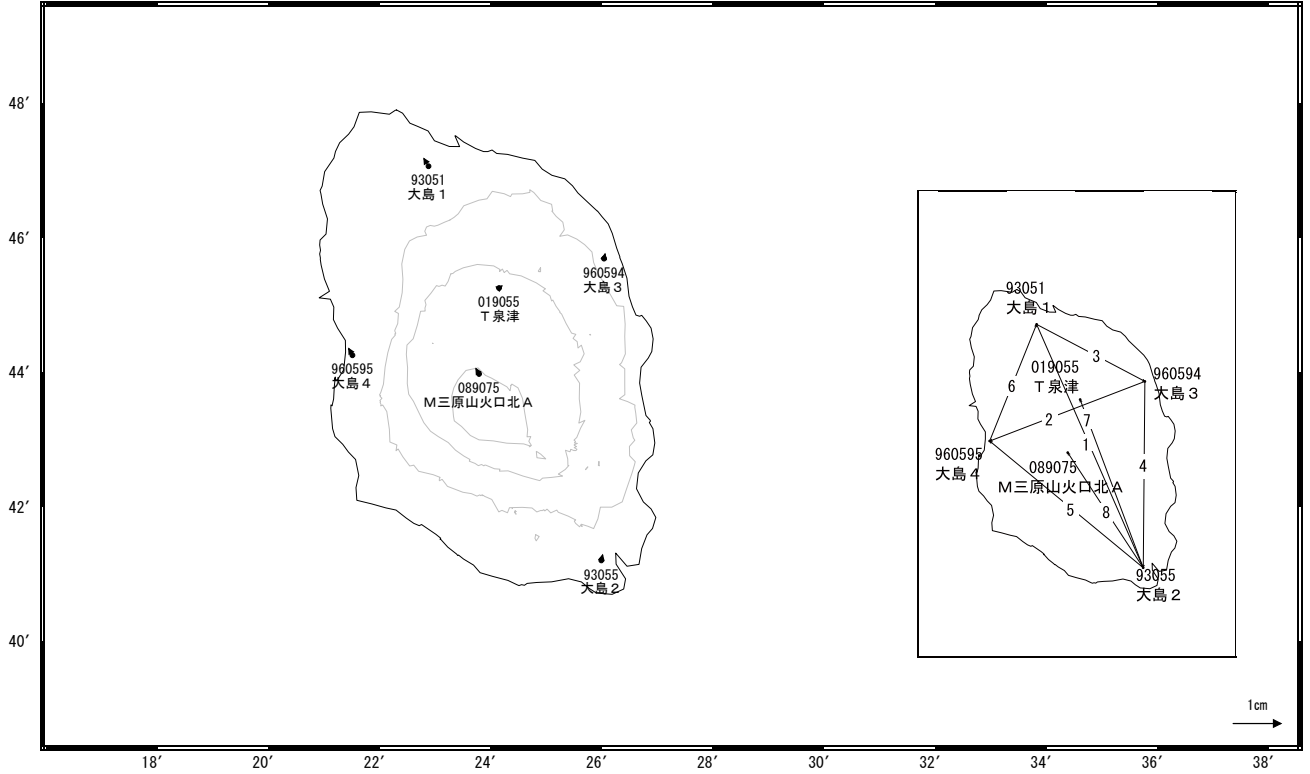
伊豆大島周辺の地殻変動

—GNSS連続観測結果—

伊豆大島では、2013年4月頃からの縮みの傾向、8月頃から伸びの傾向が見られます。

地殻変動(水平)

基準期間: 2014/03/14~2014/03/23 [F3: 最終解]
比較期間: 2014/04/14~2014/04/23 [R3: 速報解]

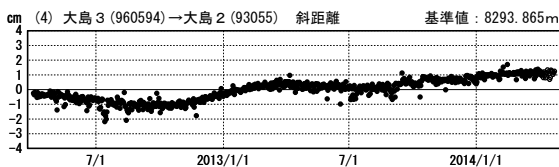
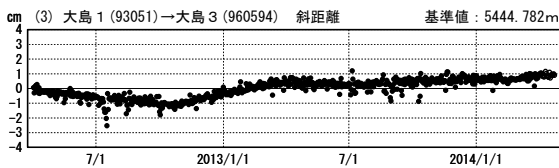
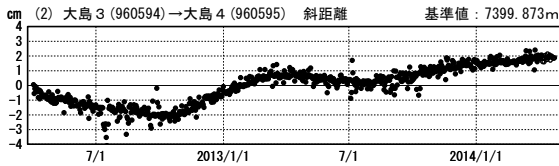
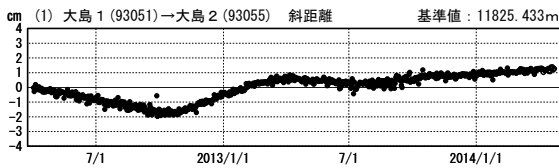


☆ 固定局: 南伊豆2 (93086)

国土地理院

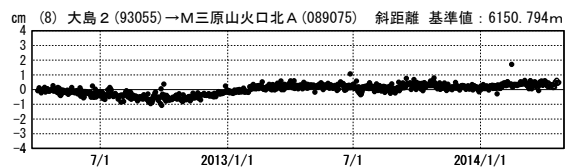
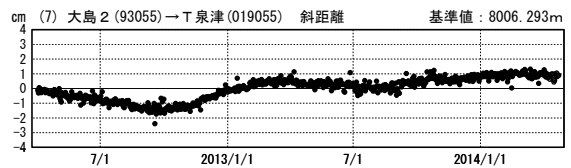
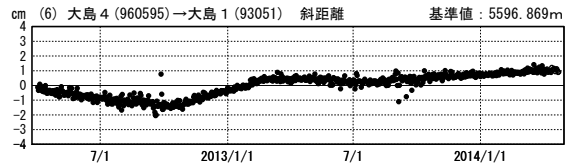
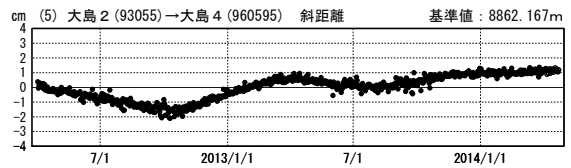
基線変化グラフ

期間: 2012/04/01~2014/04/23 JST



基線変化グラフ

期間: 2012/04/01~2014/04/23 JST



●—[F3: 最終解] ○—[R3: 速報解]

国土地理院