




西之島周辺の立体図

(2月16日現在)



「地理院地図」に西之島周辺の噴火活動関連情報を掲載しています ー立体図を公開ー

操作方法の説明：<http://www.gsi.go.jp/gyoumu/gyoumu41000.html>