




# 西之島周辺の立体図

(12月17日現在)



「地理院地図」に西之島付近の噴火活動関連情報を掲載しています - 立体図を公開 - (新着情報 12月19日)  
操作方法の説明：<http://www.gsi.go.jp/gyoumu/gyoumu41000.html>