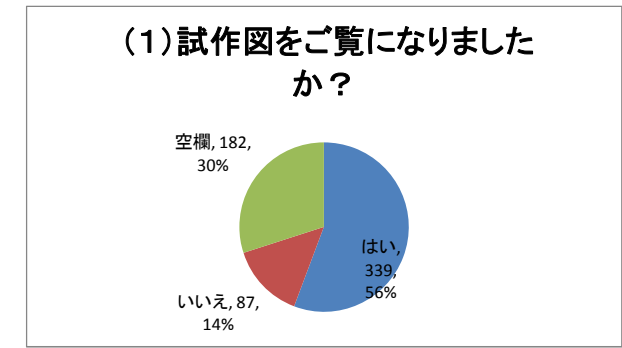
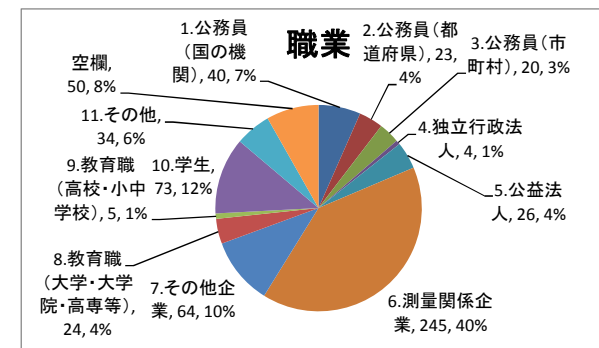
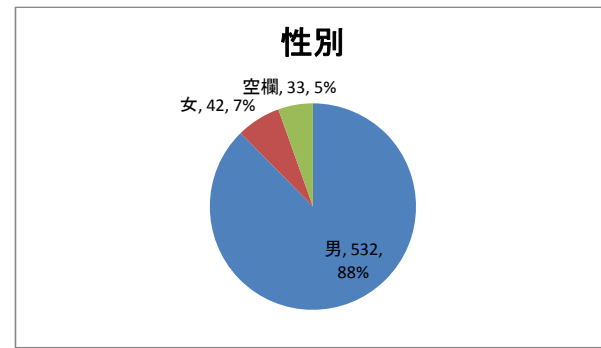
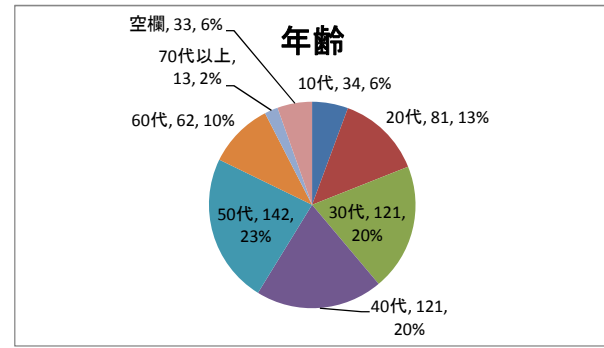
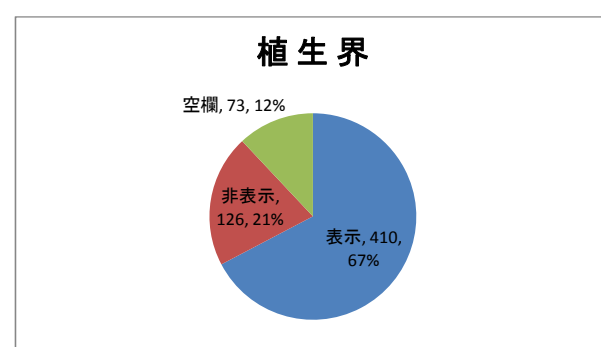
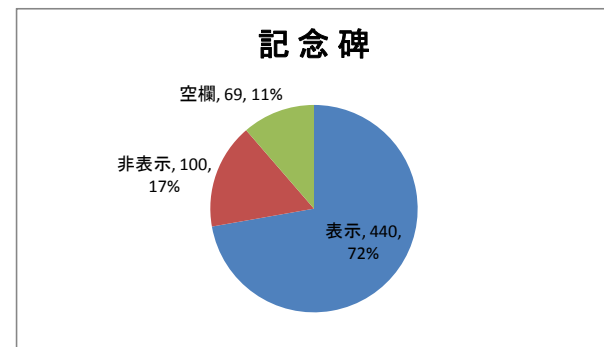
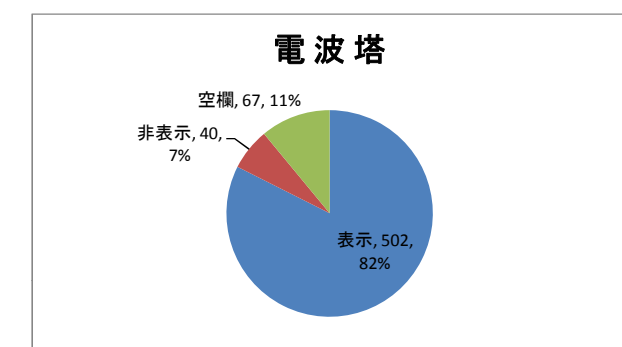
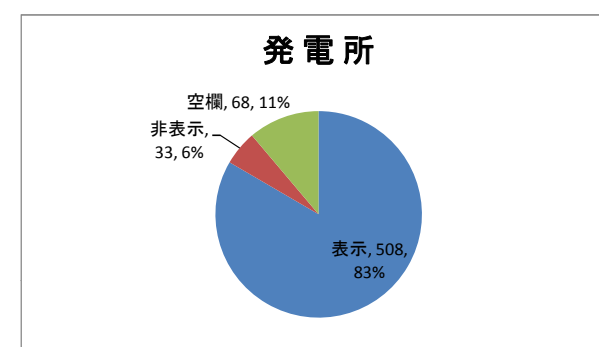
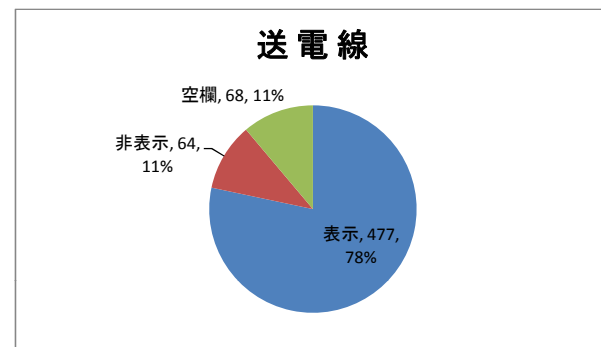
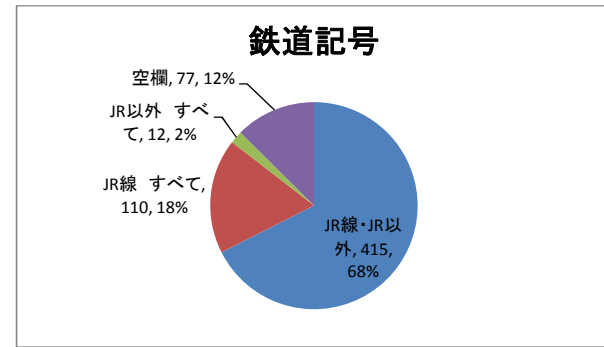
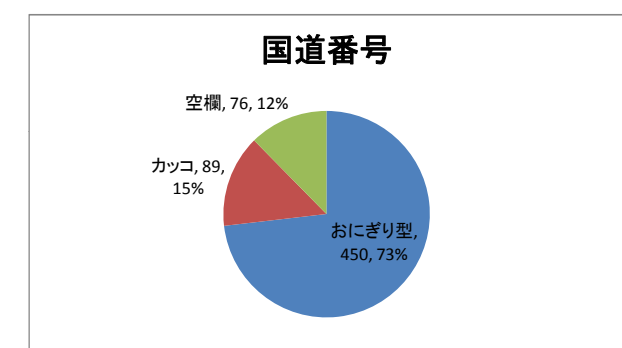
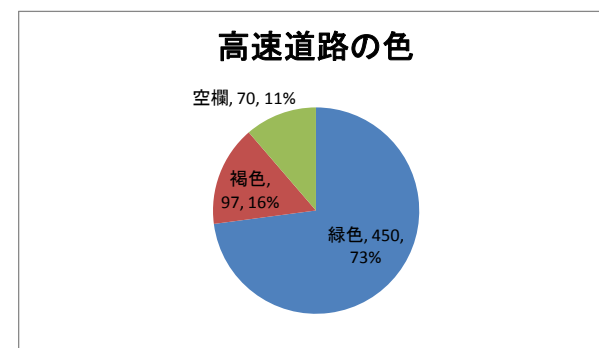
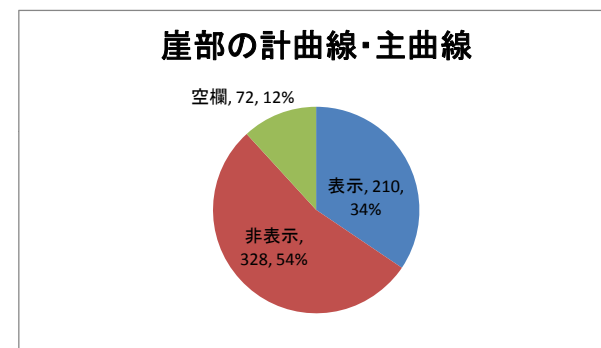
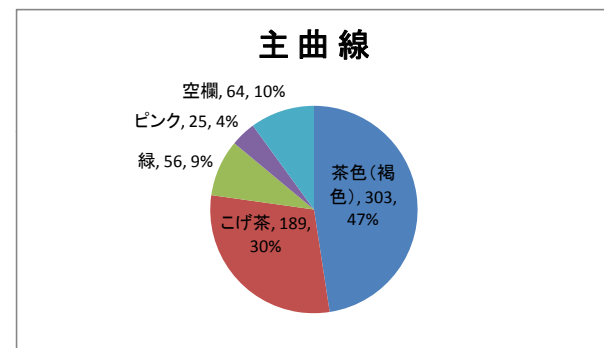
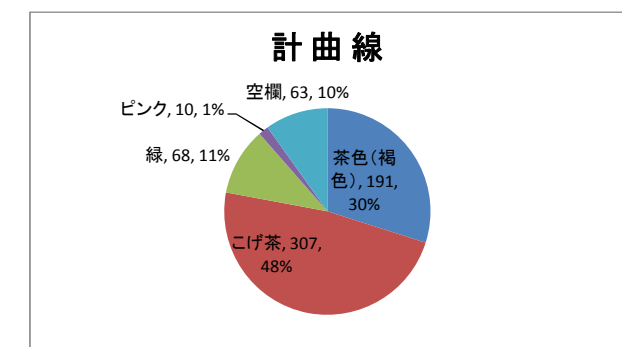
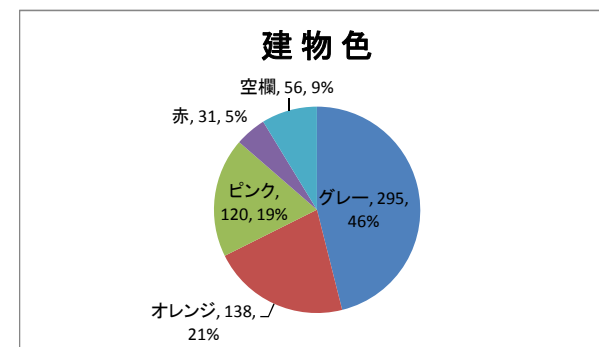
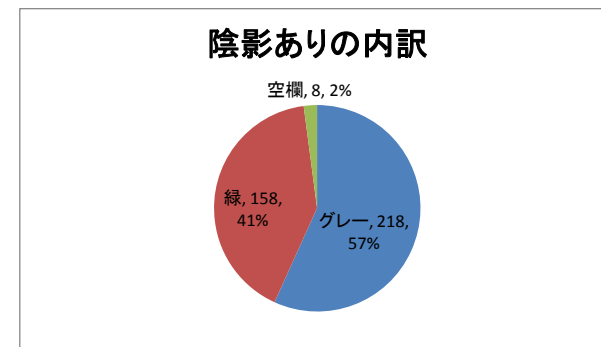
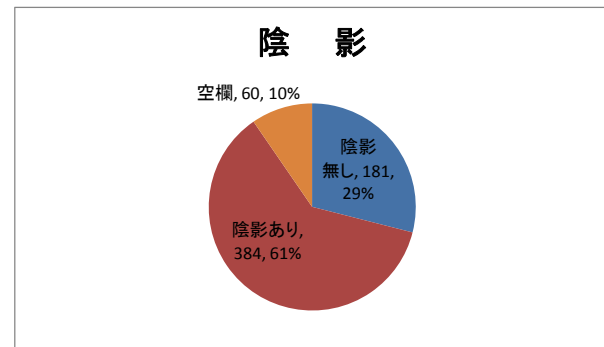


2万5千分1地形図(印刷図)表現のためのアンケート 集計結果



(2) 2万5千分1地形図(印刷図)に最適と思われる表現はどれですか？ それぞれの項目について、右(可否)の欄に○を記入してください



(内訳)

- ①平成25年6月7日、国土地理院報告会 278件
- ②平成25年6月12日、北海道地測 30件
- ③平成25年6月17日、中国地測 42件
- ④平成25年6月18日、中部地測 188件
- ⑤平成25年6月25日～7月1日、北陸地測 14件
- ⑥平成25年6月25日～7月5日、地図販売店 55件

合計 607件

## 2万5千分1地形図(印刷図)表現のためのアンケート 集計結果

年齢								性別			職業											(1)試作図をご覧になりましたか？			
10代	20代	30代	40代	50代	60代	70代以上	空欄	男	女	空欄	1・公務員(国の機関)	2・公務員(都道府県)	3・公務員(市町村)	4・独立行政法人	5・公益法人	6・測量関係企業	7・その他企業	8・教育職(大学・大学院・高等専)	9・教育職(高校・小中学校)	10・学生	11・その他	空欄	はい	いいえ	空欄
34	81	121	121	142	62	13	33	532	42	33	40	23	20	4	26	245	64	24	5	73	34	50	339	87	182
607								607			608											608			

(2)2万5千分1地形図(印刷図)に最適と思われる表現はどれですか？ それぞれの項目について、右(可否)の欄に○を記入してください

陰影						建物色					計曲線					主曲線					崖部の計曲線・主曲線		
陰影無し	陰影あり				空欄	グレー	オレンジ	ピンク	赤	空欄	茶色(褐色)	こげ茶	緑	ピンク	空欄	茶色(褐色)	こげ茶	緑	ピンク	空欄	表示	非表示	空欄
無し	有り	グレー	緑	空欄		グレー	オレンジ	ピンク	赤	空欄	茶色(褐色)	こげ茶	緑	ピンク	空欄	茶色(褐色)	こげ茶	緑	ピンク	空欄	表示	非表示	空欄
181	384	-	-	-	60	295	138	120	31	56	191	307	68	10	63	303	189	56	25	64	210	328	72
625						640					639					637					610		

218	158	8
384		

高速道路の色			国道番号			鉄道記号				送電線			発電所			電波塔			記念碑			植生界		
緑色	褐色	空欄	おにぎり型	カッコ	空欄	JR線・JR以外	JR線すべて	JR以外すべて	空欄	表示	非表示	空欄	表示	非表示	空欄	表示	非表示	空欄	表示	非表示	空欄	表示	非表示	空欄
450	97	70	450	89	76	415	110	12	77	477	64	68	508	33	68	502	40	67	440	100	69	410	126	73
615			615			614				609			609			609			609			609		

