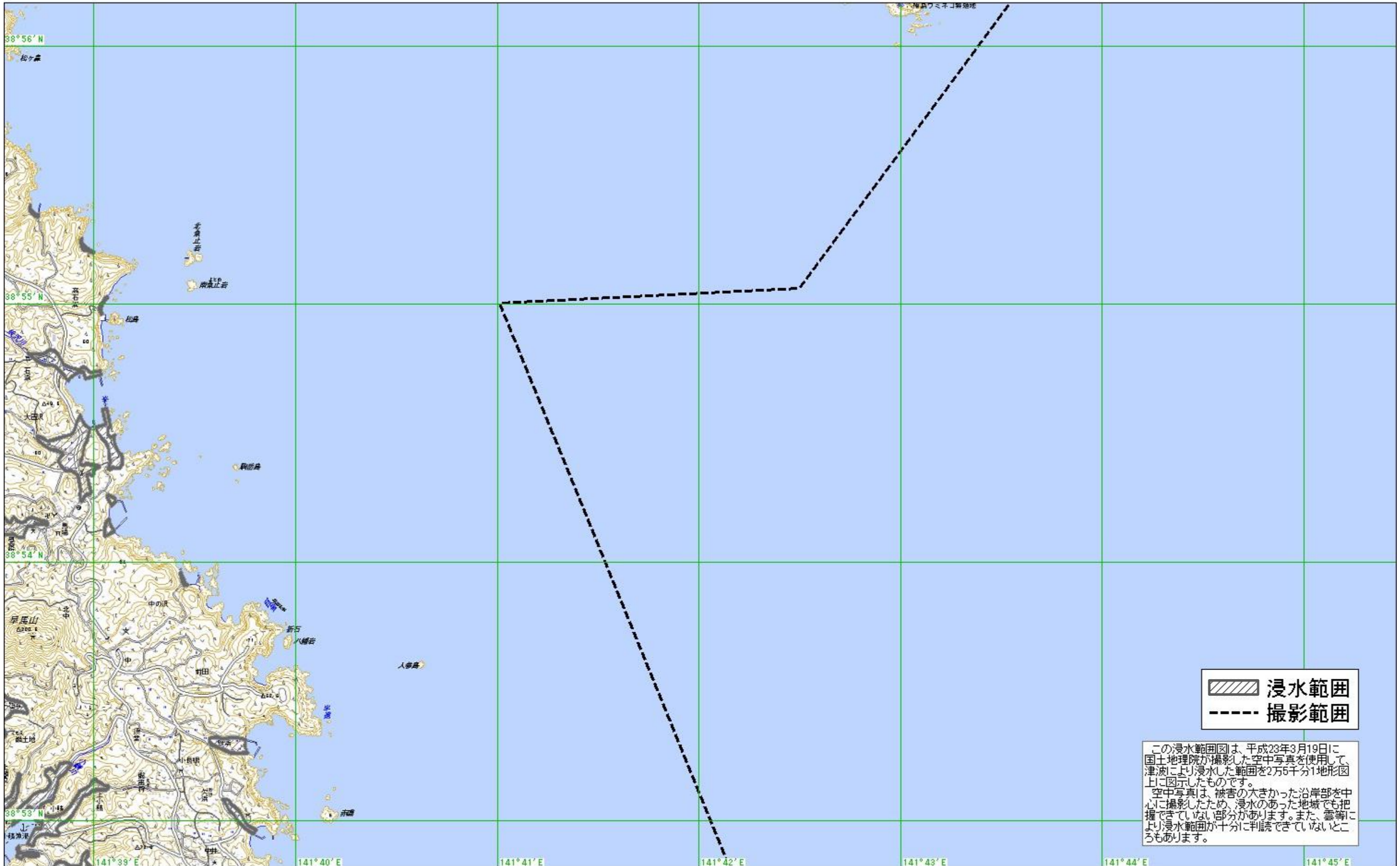




N 38:56:10.01 E 141:38:33.25

N 38:56:10.01 E 141:45:27.79



 浸水範囲
 撮影範囲

この浸水範囲図は、平成23年3月19日に
 国土地理院が撮影した空中写真を使用して、
 津波により浸水した範囲を2万5千分1地形図
 上に図示したものです。
 空中写真は、被害の大きかった沿岸部を中
 心に撮影したため、浸水のあった地域でも把
 握できていない部分があります。また、雲等によ
 り浸水範囲が十分に判読できていないところ
 もあります。

N 38:52:48.81 E 141:38:33.25

1km

N 38:52:48.81 E 141:45:27.79