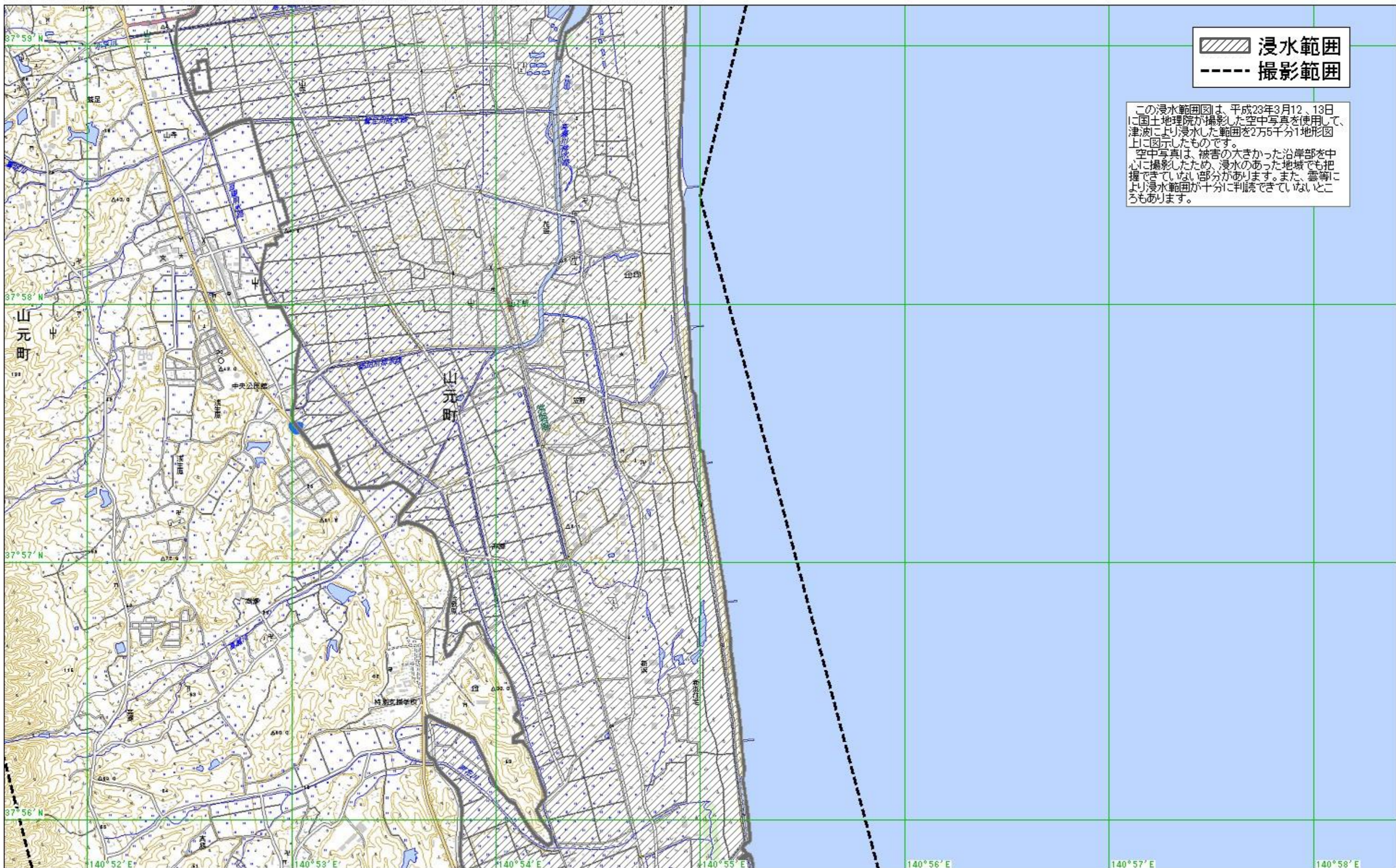




N 37.59.09.50 E 140.51.35.57

N 37.59.09.50 E 140.58.24.72



 浸水範囲
 撮影範囲

この浸水範囲図は、平成23年3月12、13日に国土院が撮影した空中写真を使用して、津波により浸水した範囲を2万5千分1地形図上に図示したものです。
 空中写真は、被害の大きかった沿岸部を中心に撮影したため、浸水のあった地域でも把握できていない部分があります。また、雲等により浸水範囲が十分に判読できていないところもあります。

N 37.55.48.27 E 140.51.35.57

1km

N 37.55.48.27 E 140.58.24.72

平成23年5月31日 第2版