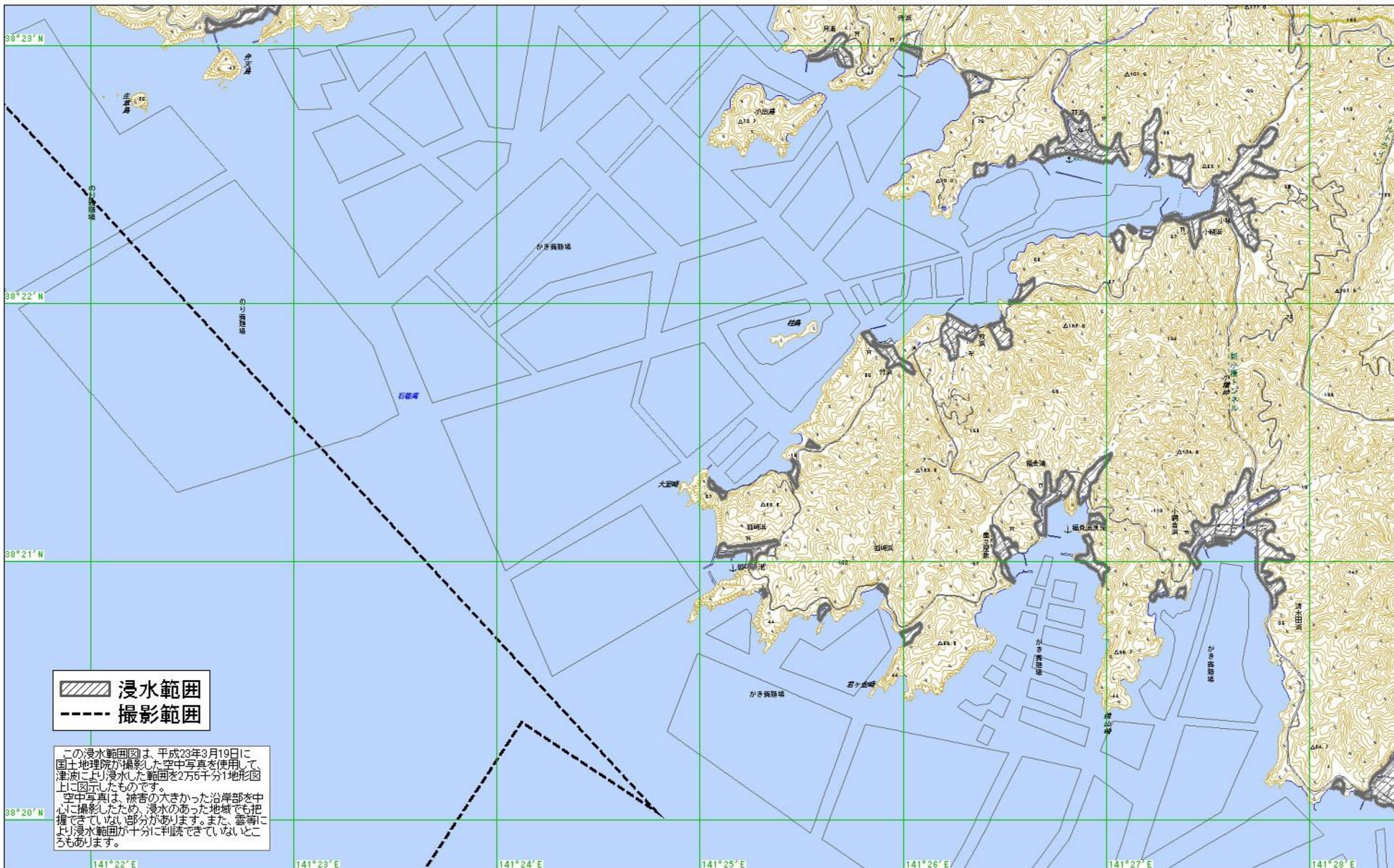




N 38:23:09.35 E 141:21:34.48

N 38:23:09.35 E 141:28:25.87



 浸水範囲  
 撮影範囲

この浸水範囲図は、平成23年3月19日に  
 国土地理院が撮影した空中写真を使用して、  
 津波により浸水した範囲を2万5千分の1地形図  
 上に図示したものです。  
 空中写真は、被害の大きかった沿岸部を中  
 心に撮影したため、浸水のあった地域でも把  
 握できていない部分があります。また、雲等によ  
 り浸水範囲が十分に判読できていないところ  
 もあります。

N 38:19:48.13 E 141:21:34.48

N 38:19:48.13 E 141:28:25.87