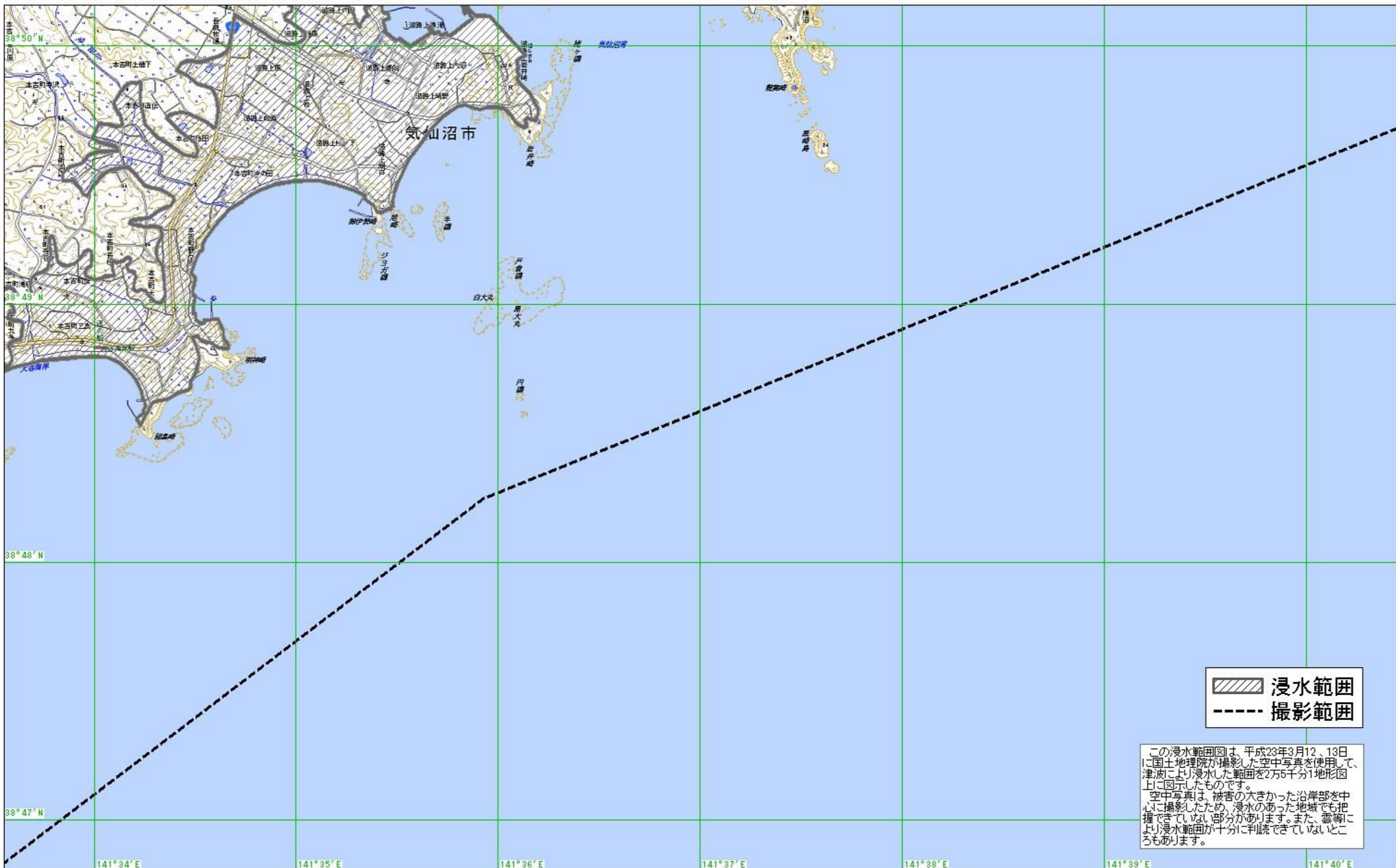




N 38:50:09.49 E 141:33:33.24

N 38:50:09.49 E 141:40:27.20



 浸水範囲
 撮影範囲

この浸水範囲図は、平成23年3月12、13日に国土地理院が撮影した空中写真を使用して、津波により浸水した範囲を2万5千分1地形図上に図示したものです。
 空中写真は、被害の大きかった沿岸部を中心に撮影したため、浸水のあった地域でも把握できていない部分があります。また、雲等により浸水範囲が十分に判読できていないところもあります。

N 38:46:48.28 E 141:33:33.24

1km

N 38:46:48.28 E 141:40:27.20