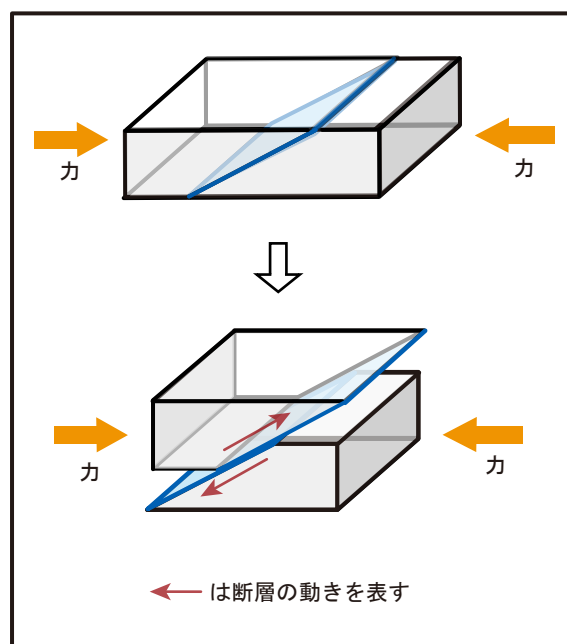
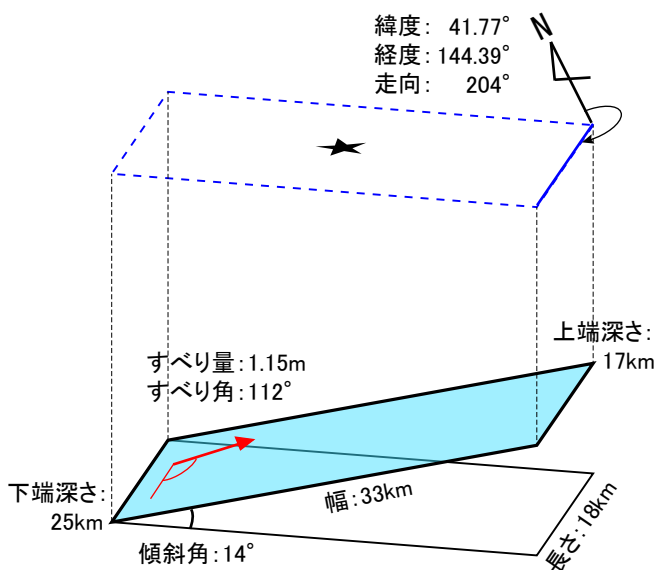
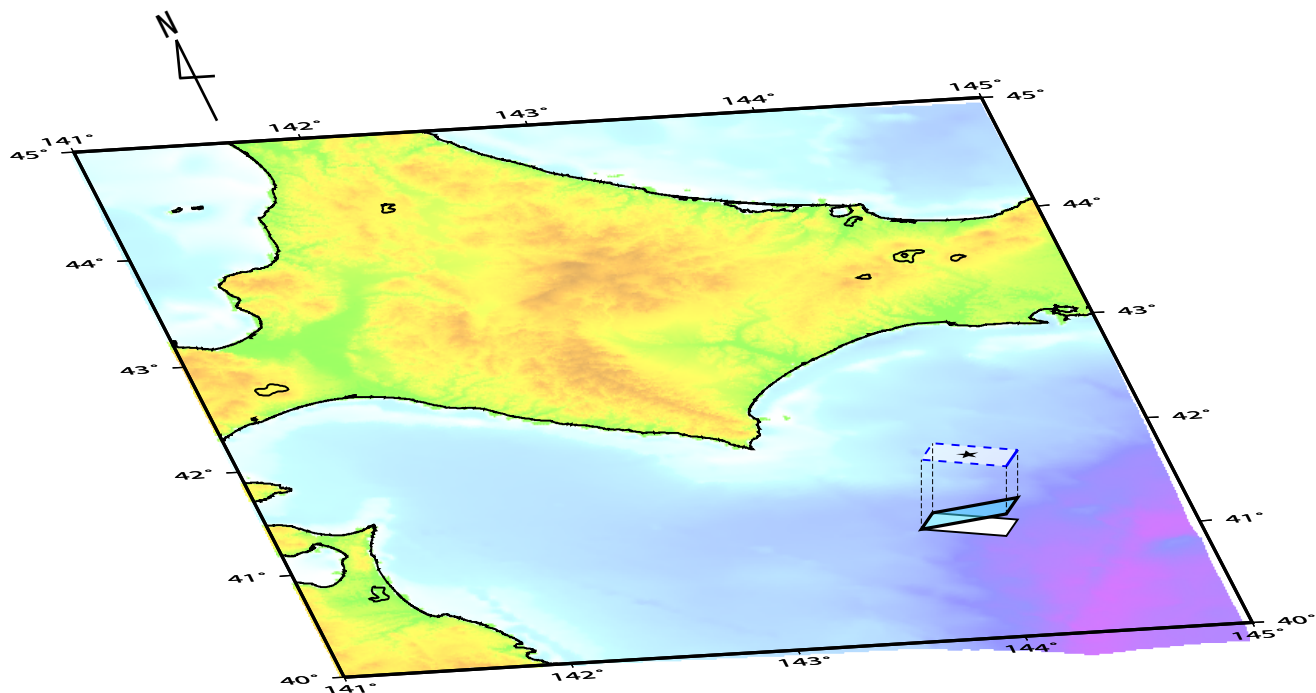


震源断層モデルの概念図
平成20年9月11日の十勝沖の地震



断層パラメータ

緯度	経度	上端深さ	長さ	幅	走向	傾斜角	すべり角	すべり量	モーメントマグニチュード
41.77°	144.39°	17km	18km	33km	204°	14°	112°	1.15m	6.8