

地殻変動ベクトル図と成分変化グラフ

平成20年9月11日の十勝沖の地震

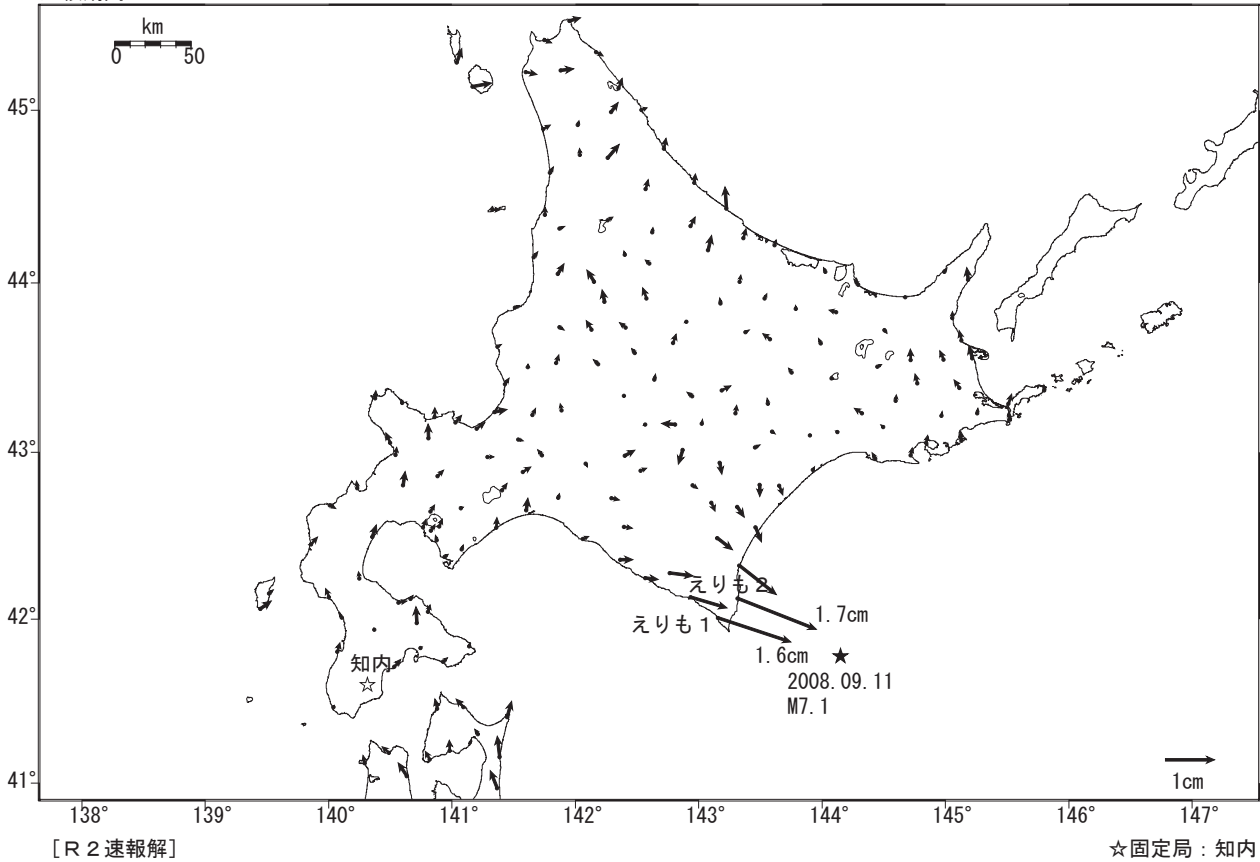
暫定

資料-1

この地震に伴い電子基準点「えりも2」で東南東方向へ約2cmの移動が観測されるなど、北海道日高地方及び十勝地方の南部を中心とする地域で小さな地殻変動が観測された。

水平変動ベクトル図

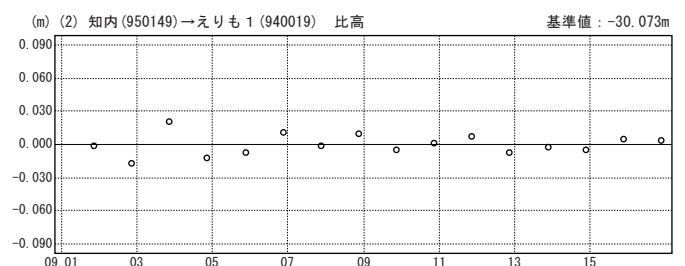
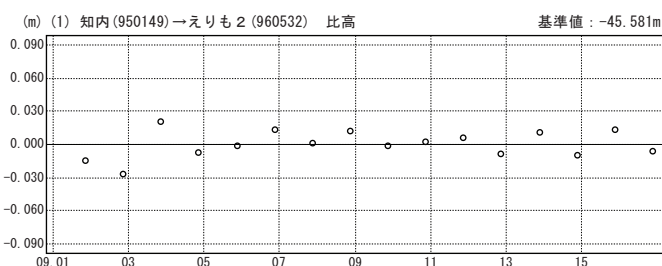
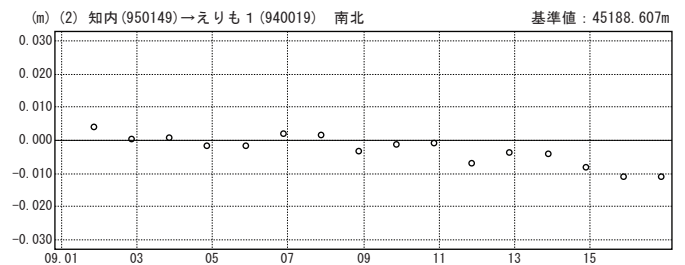
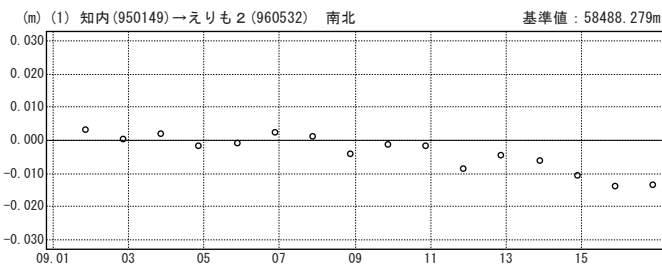
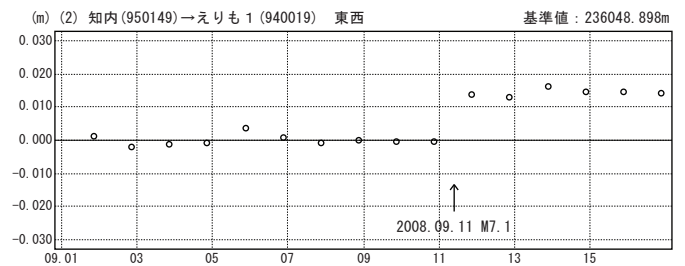
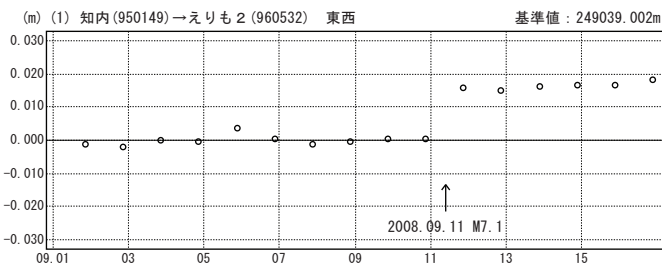
基準期間 2008.09.06 ~ 2008.09.10
比較期間 2008.09.12 ~ 2008.09.14



成分変化グラフ

期間：2008.09.01~2008.09.16 JST

期間：2008.09.01~2008.09.16 JST



○ — [R2:速報解]