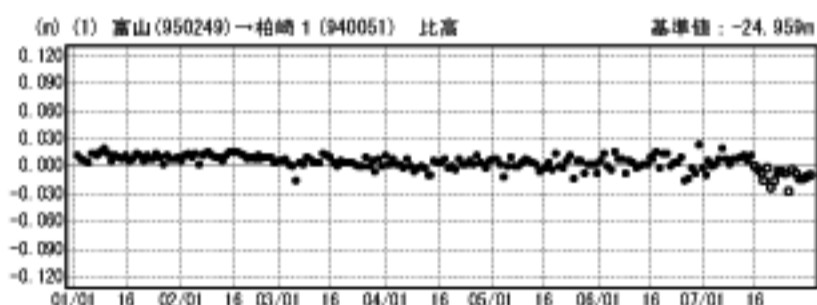
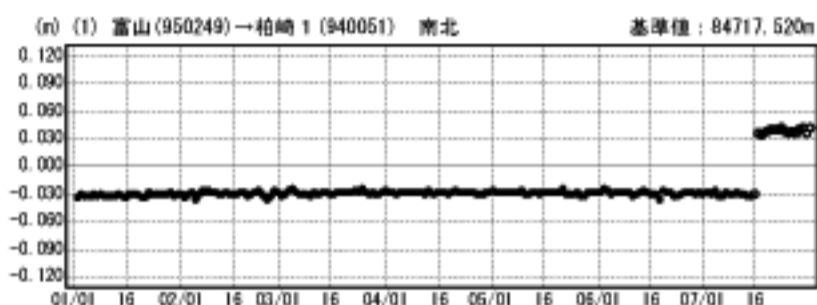
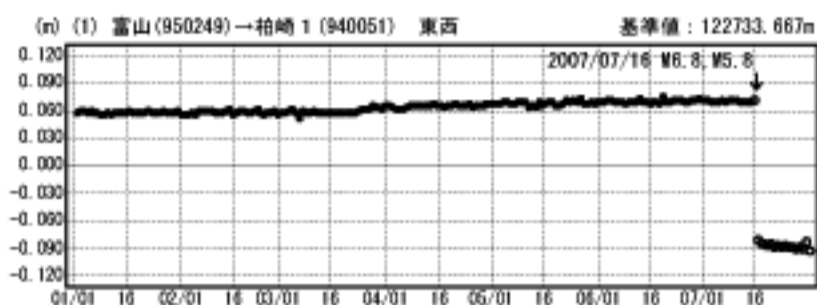


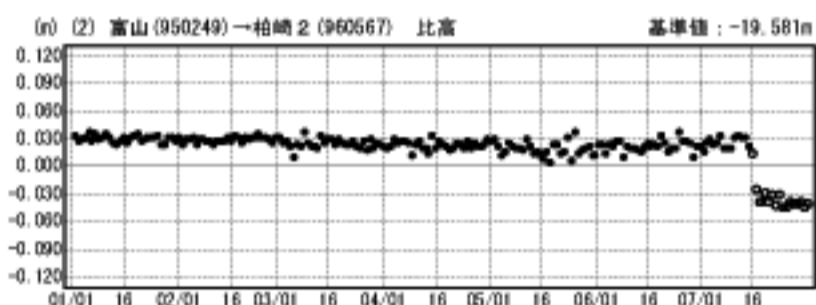
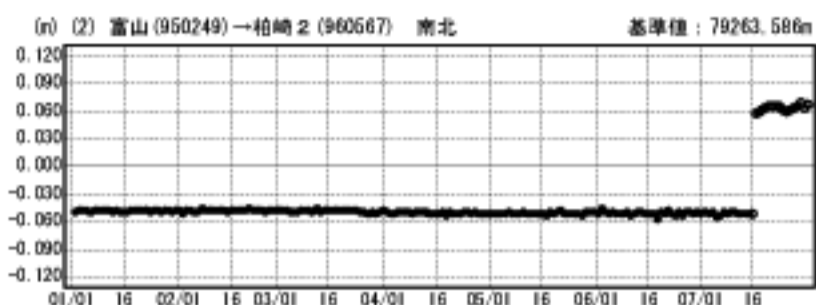
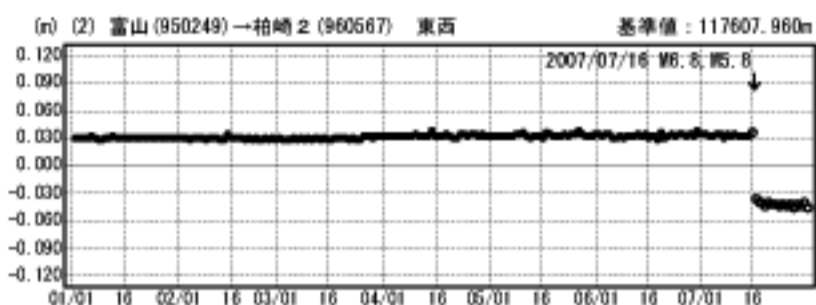
GEONETによる平成19新潟県中越沖地震前後における震源周辺の成分変化グラフ。この地震に伴い地殻変動が観測された。

成分変化グラフ

期間：2007/01/01～2007/07/31 JST



期間：2007/01/01～2007/07/31 JST



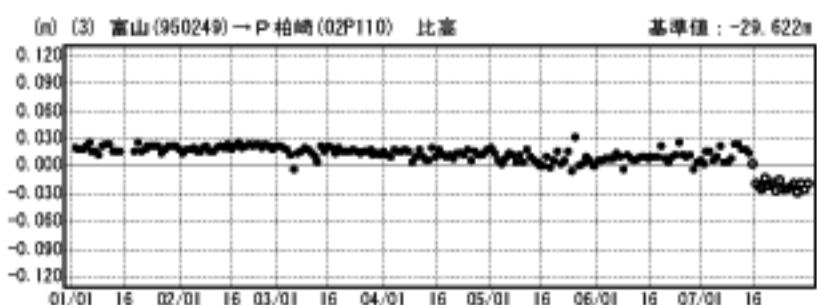
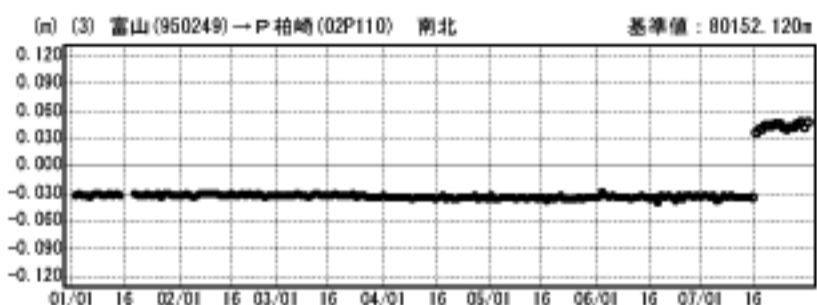
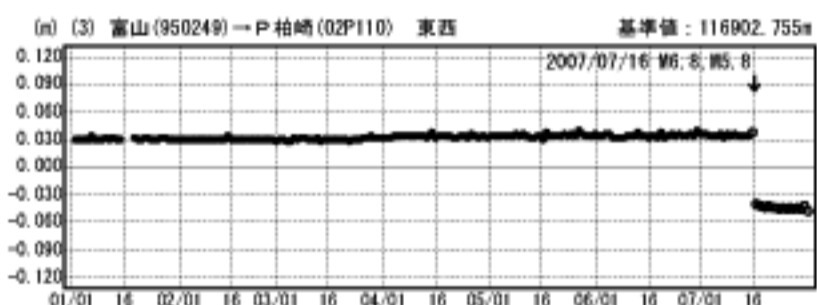
● —[F2:最終解] ○ —[R2:速報解]

※「柏崎2」の傾斜による変位は補正しています。

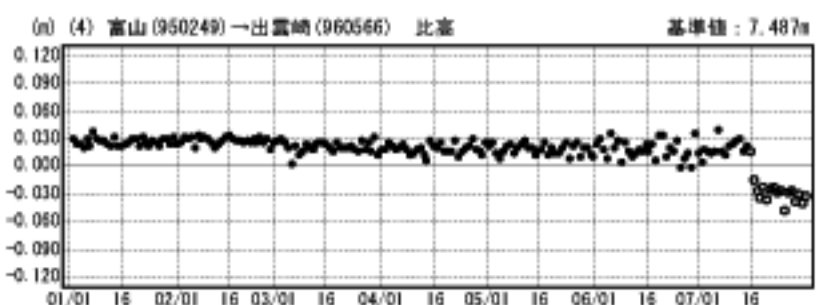
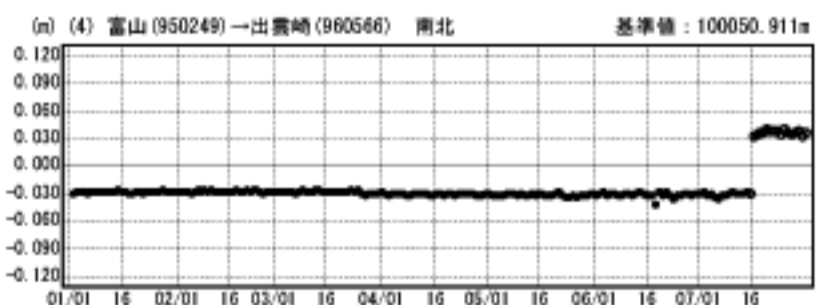
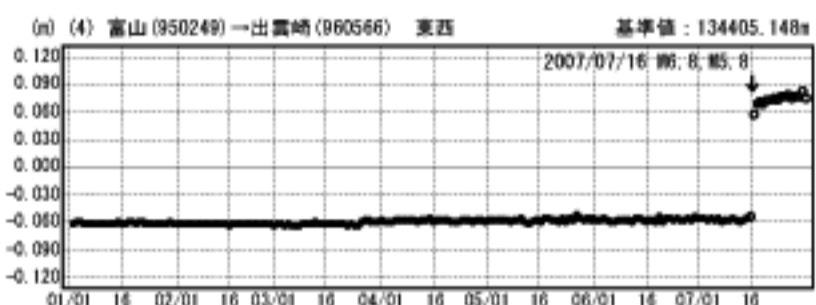
国土地理院

成分変化グラフ

期間：2007/01/01～2007/07/31 JST



期間：2007/01/01～2007/07/31 JST



● —[F2:最終解] ○ —[R2:速報解]

※「出雲崎」の傾斜による変位は補正しています。

国土地理院