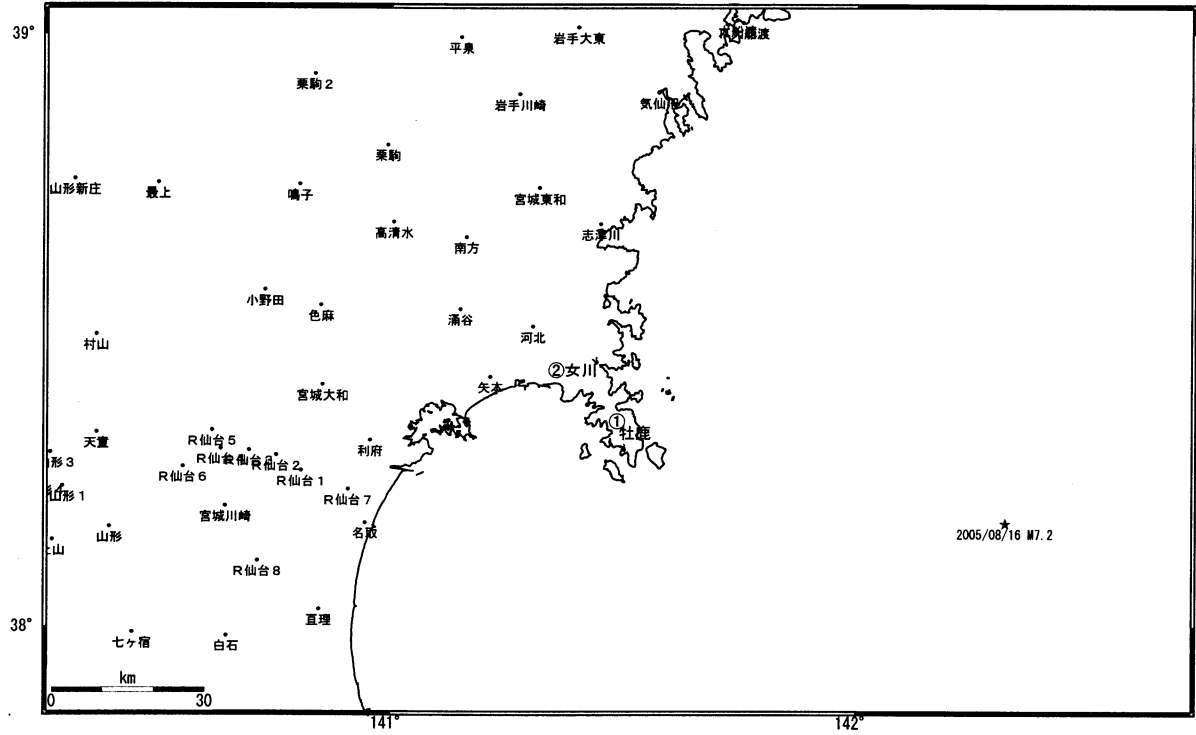


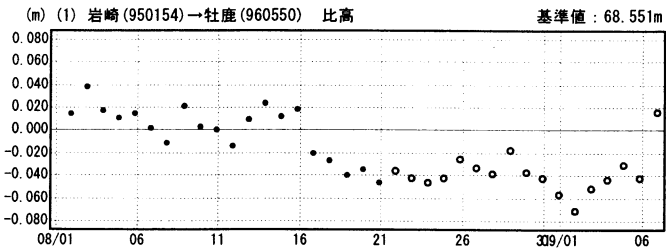
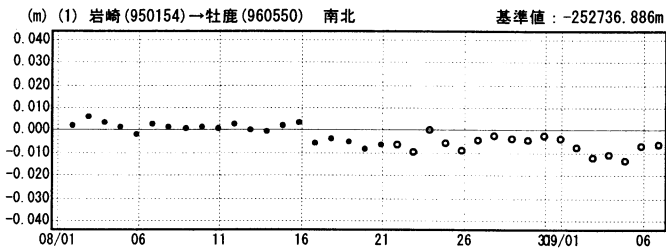
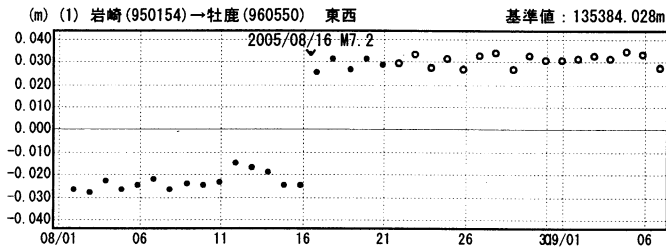
2005年8月16日 宮城県沖の地震 GPS連続観測基線図



国土地理院
基線は青森県岩崎を固定

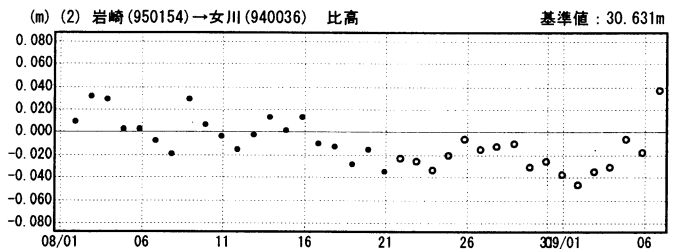
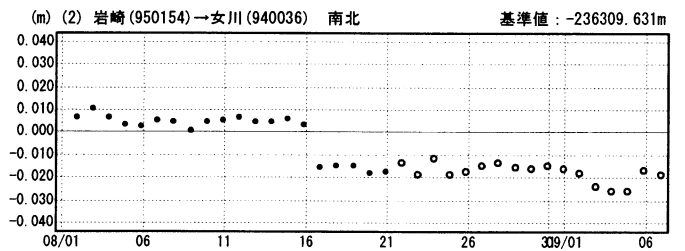
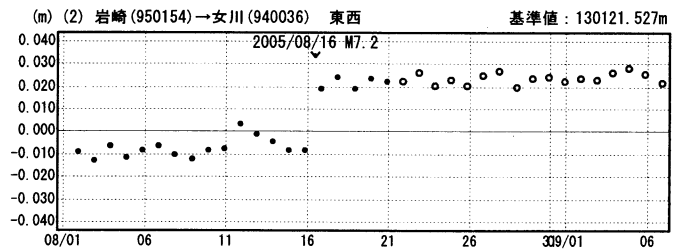
成分変化グラフ

期間：2005/08/01～2005/09/06 JST



成分変化グラフ

期間：2005/08/01～2005/09/06 JST



●—[F2:最終解] ○—[R2:速報解]